

# Ds Schuilingstraat fan huus tot huus



Even nummers 2- 64

Inhoud:

# Dieptestúddys Ds Schuilingstraat even 2- 64

Ds Schuilingstraat huusnr:  
2-64

Ferzy: 26-11-2021

2- 44 hier in dit dokument tm fral 1840-1860, 46-64 totm 1840-1860

Foto-albums Historys Ouwe-Syl tm. Huusnr. 24

To do:

- Huzzogram per huus
- Lay-out tabel
- Skens kadaster anfulle
- Skens befolkingregisters anfulle
- **Ok input: spreadsheet kadaster en befolkingsregister SCH, hier befreg > 1840-1860 maar niet volledig!**

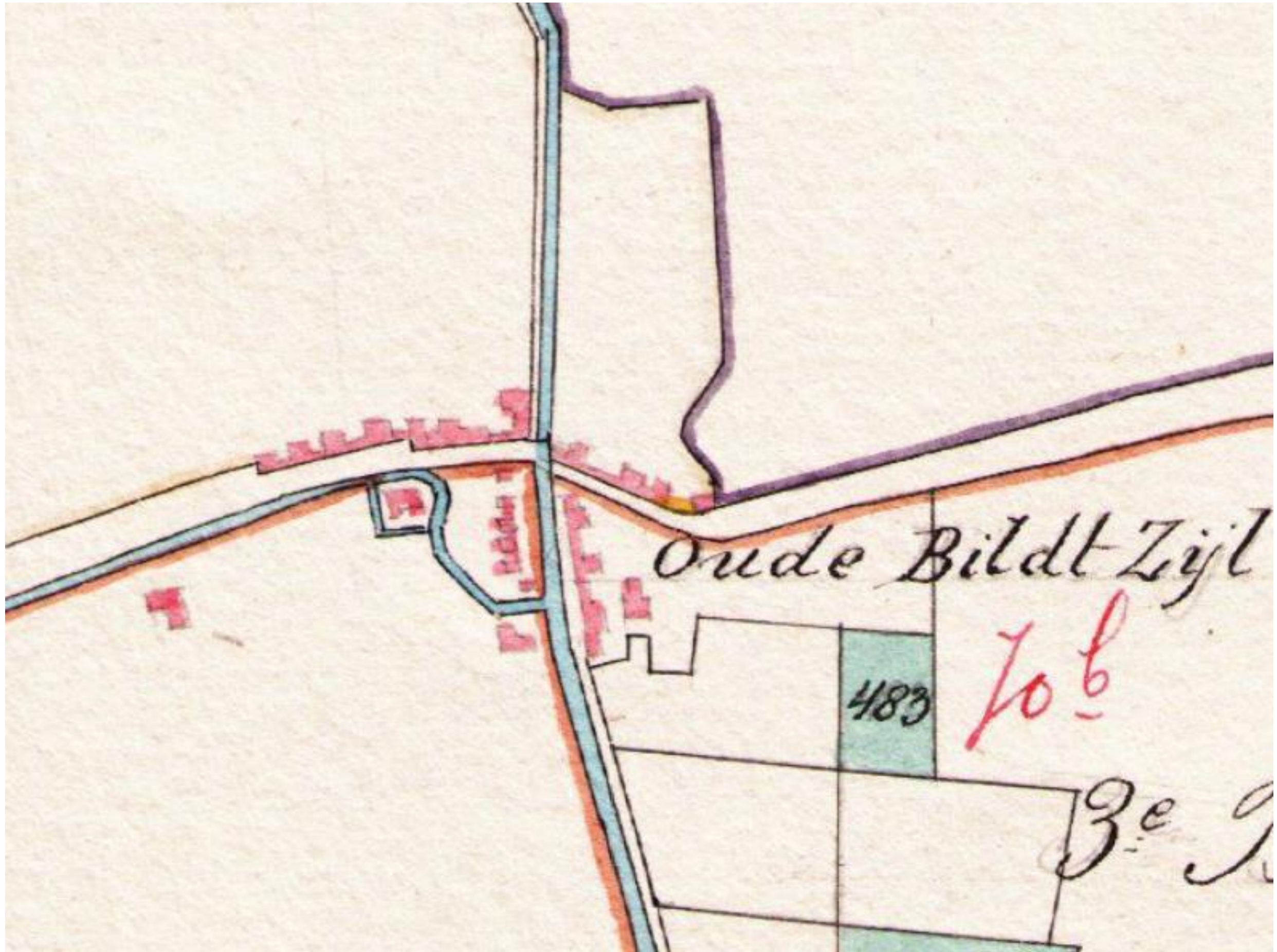
**Met kadasterviewer ligging woningen nagaan.**



1832

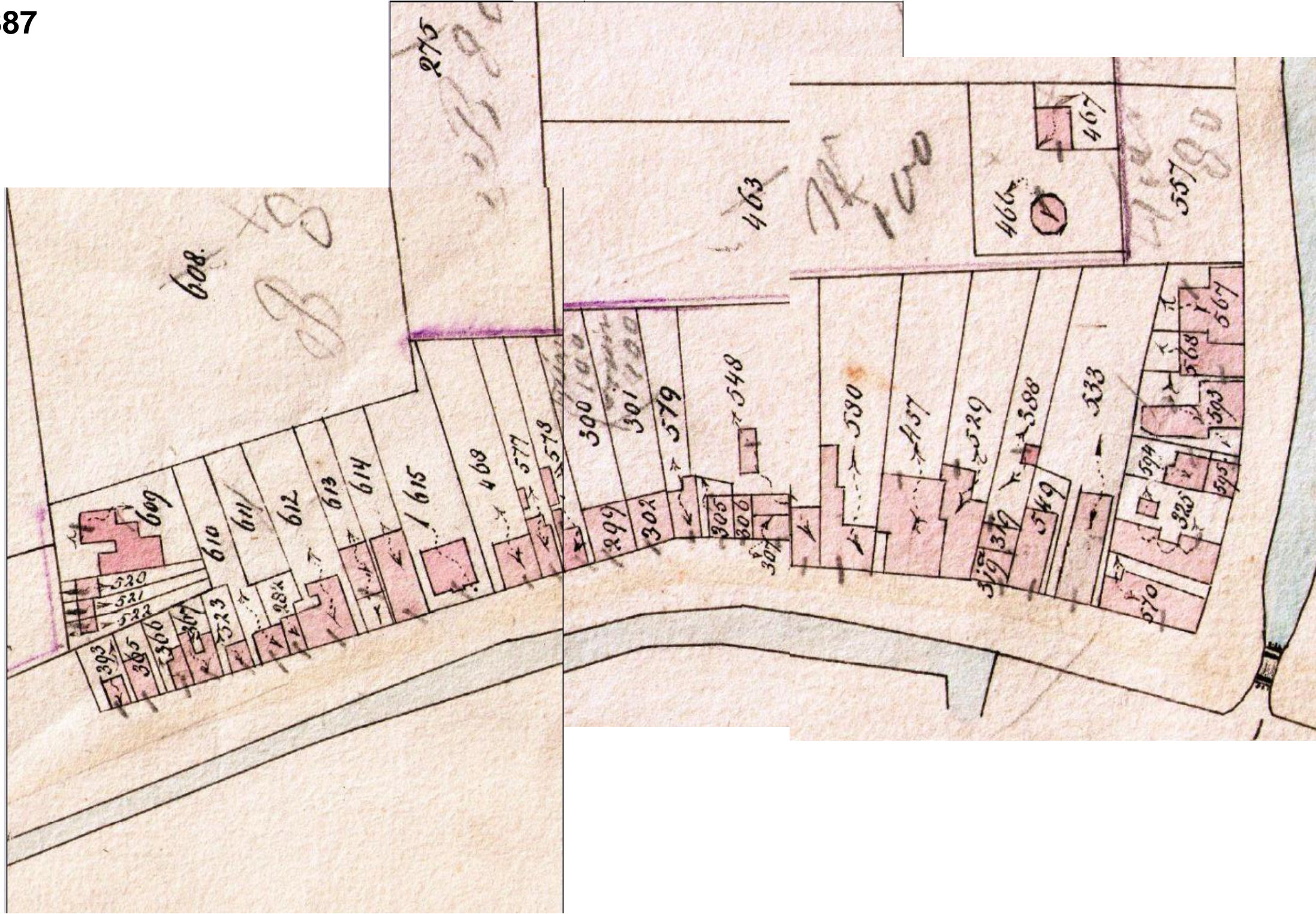








1887



# Vernummering



omschrijving	adres	Kadaster 1832	Kadaster 1887	1808	1825	1829	1859	1876	1889	1909	1931
Nou Winkeltsy Weuning 1876 Logement ?	2	B324	B570/B838	185a			199a	305	326	435	372/ B838
Herberg/Jacob Boersma Fanôf 1915 Huis	4	B324	B570/B837	185			199b			435a	371
Doopsgez skúlkerk 1910	6	B322		184			200	303c	327		
1859: woonhuis en kerk kerk eig: doopsges gem.	6		B533				201	307	328	263	370
Poppe van Noord voor	8	B321a	B549	183			201a	306	329	264	369
Poppe van Noord midden	8	B321b	B549	183a			201b	308	330	265	
Poppe van Noord achter	8	B321c	B549	183b			201c	308	330a	266	
	8			183c							
Hager 10 voor	10	B319	B319a	182			202a	309a	330		367
10 midden	10	B319a	B319	182a			202b	309b ?	331		
10 achter	10	B319*		182b			202c				
	10			182A							
Punter 12-voor	12	B318	B529	181			203a		332	267	366
12-midden	12	B318	B529	181a			203b				
12-achter	12	B318	B529	181b			203c				
De Vries -Oast ofbr aug 1966	14	B316	B457	180			204	312	333	268	365

De Vries - West	14	B315	B457	179							
		B314 ?		179a ?							
Van der Lune	16	B312	B580	179b				313	334	269	364
Pakhuus 1910	16	B312	B580					?	?		
omschrijving	adres	Kadaster 1832	Kadaster 1887	1808	1825	1829	1859	1876	1889	1909	1931
1876 stal en wagenhuis	18							315	336		
Zondervan	18	B308	B548								
Zondervan	18	B307	B548								
Dirk Boersma	20	B306*	B306	177			206a	316	337	271	362
Rest 20	Rest 20	B306*	B306	177a			206b				
Tweehuisen	22	B305	B305						338	272	361
Achter later bij 18	Rest 18	B306a	B548	176a			208				
Achter later bij 18	Rest 18	B306a	B548	176/19 4			209				
175 ?????????				175/17 4a			210			271 ?	
Osinga	24	B303	B579	174			211	318	339	273	360
				174a							
Tineke	26	B302	B302/B971	173			212	319a	340	274	359
Tussen 1910 en 1931 verv	26	B305 ?					212b	319b	340a	275	
Noteboom predikant	28 ?	B302	B971				213	320	341	276	358
1910 onbew. verklaard		B299	B699						342	276a	
Bakker Bos	28	B299	B299	172/17 1c					342a	277	358



Sjoerd Dijkstra	30	B298	B578	171			214a		342a	278	357
	30	B298	B578	171a			214b	321B	342b		
	30	B298	B578	171b			214c		343		
<b>Bedrijfsruimte ??</b>	<b>?</b>	<b>HOK onbew.</b>		<b>171</b>			<b>214a</b>	<b>321a</b>			
Omme Johannes en tante Gryt-X	32	B295	B577	<b>170a</b>			<b>215a</b>		343a	280	356
Omme Johannes en tante Gryt-Y	32	B295	B577	<b>170</b>			<b>215b</b>	322b	343a	279	
Friesland bank	34	B294	B468	169			216	323	344	281	355
Doopsges Pastory Oast	36	B291	B615	168			218	325			
Doopsges. Pastory West	36	B290	B615	167			217	324			
Doopsges. Pastory , 1885									345	282	354
Visbeek, 1966 afbr	38								346	283	353
<b>omschrijving</b>	<b>adres</b>	<b>Kadaster 1832</b>	<b>Kadaster 1887</b>	<b>1808</b>	<b>1825</b>	<b>1829</b>	<b>1859</b>	<b>1876</b>	<b>1889</b>	<b>1909</b>	<b>1931</b>
Na aug 1959 vervallen	40	B288	B613						<b>347a</b>	<b>284</b>	<b>352</b>
								<b>327</b>			
<b>1910 onb verkl</b>	<b>40</b>	<b>B288</b>	<b>B613</b>						<b>348a?</b>		
Ferdwenen huus 2 en timmerschuur	40	B459	B613	165b			220				
Bremer Oast	42	B286	B612	165a			221a		<b>348</b>	286	350
				164 verv							
Bremer West	42	B283	B612	165 verv			221b				

Piet Blokland	44	B282	B282	163			222	329	348a	286a	349
Bijlsma rest 1	46	B280	B524>1873/B 610	162			221	328	349a		
Bijlsma rest 2	46		B524>1873/B 610				222	329	349b		
Bijlsma	46	B281	B524>1873/B 610	161a			223b	330b	349?	287	348
Bijlsma rest-3	46	B391	B524>1873/B 610	162a			223a	330a	350?		

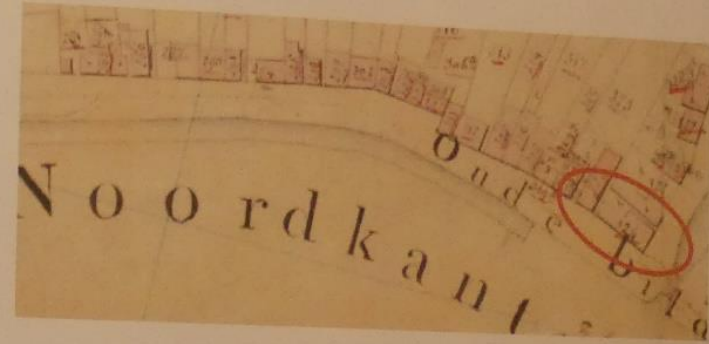


Ok nr 161 SCHE ? (ok SCHO- 161)

omschrijving	adres	Kadaster 1832	Kadaster 1887	1808	1825	1829	1859	1876	1889	1909	1931
Bergsma	48	B280/hok ?	B610	-			223b	330b	?	288?	347
Seun Sietse de Jong-1	50	B392 tm 1873	B523 > 1873	161			Koppeldan 50 ? 1873: 224	331	352	289	346
Wagenmaker/Klaas en Tjik Oast	52	-	B367			179b	225a				
Wagenmaker/Klaas en Tjik M	52		B367	160???			225b				
Klaas en Tjik West	54/	-	B366	161a?		175	226	333	351	291	344
Na juli 1966 afgebr	?54/52	-	B365 ?						352	291	344
Na juni 1967 afgebr	56	-	B365?	161		176	227	334	353	292	343
Glazema	58	-	B393				228		354	293	342
Na okt 1959 combi met SCH 342											342a
Sietse de Vries 60-Súd	60	B515 <1874	B515/B522				229 352b				
60-Noord	60	B514<1874	B514/B520				352a? ni	336	355	294	341
Hendrik Boersma	62			242			352a/ 235		356	295	340
Na 1961 verv. HUUS naast Skuur ?		B460	<1872 B513<1874 /B521	242			230	338	357	296	339
Rodenhuis-X	64	B278		161a 242b ?			236		358b ?	297	338
Rodenhuis-Y	64								358a		
???????????? 1859 Jochum L. Sijbesma ?			B516 ?	160a blz 251 1840-1860					357		

Kad. 3066 Ysbrand Nicolai over  
Namen aigeners in excel kadaster SCH  
Namen aigners kad  
Sikke D. La Fleur, akte min. Akte 1859  
Arhnr 26, inv nr 134023, akt 52, periode 1859  
#24 meer skens kad. ?  
#26 28 art. 302 bef. (1909) ok Noteboom art. 2877 (1909)  
# 38 40 Art. 984 bef reg. 1909 alle KAD in 1 bestand wer ? in ouwe ?  
# 36 kad. 337 en 312  
#22 bef reg 1880-1900 Kad ?  
# 24 kad. ?  
# 14 bef reg 775 1204 1350  
    Bef reg 1876 ?  
# 36 meer bef reg ?  
Fern gidsen IN/UIT  
#8 nag: 623 767 2156  
Tekst kiky Kuiken,.. ds1012.jpg  
362 20 ? dsl049.jpg = mbd ! ni OBD loopt met 1 op.  
#40 kad. 1146 1453 1754 2118  
Kad. B613, ferdw huus 2 nij oboud ? BIN ik al út met samenfoeging met 40 !  
#34 wanneer nijbouw ?  
1910 onbew ferkl in kadaster ? B299-> B699 ?  
BXXX fia fern gidsen , al deen

# Ds. Schuilingstraat 2 en 4 Winkelstijl en Witte Klok



± 1910




2018



Kadaster

Huusnr.

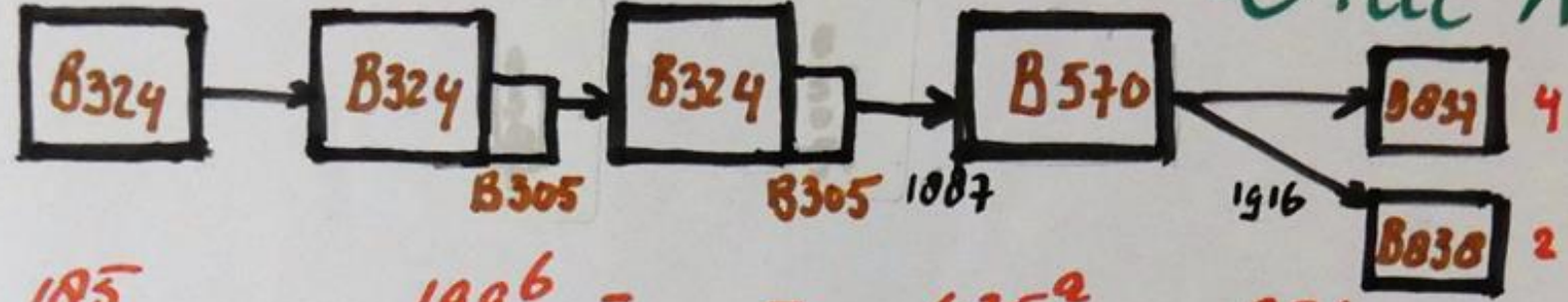
2 + 4 Winkeltsy en  
Witte Klok





Huusnr. **2+4** Winkelt sy en Witte klok

Kadaster

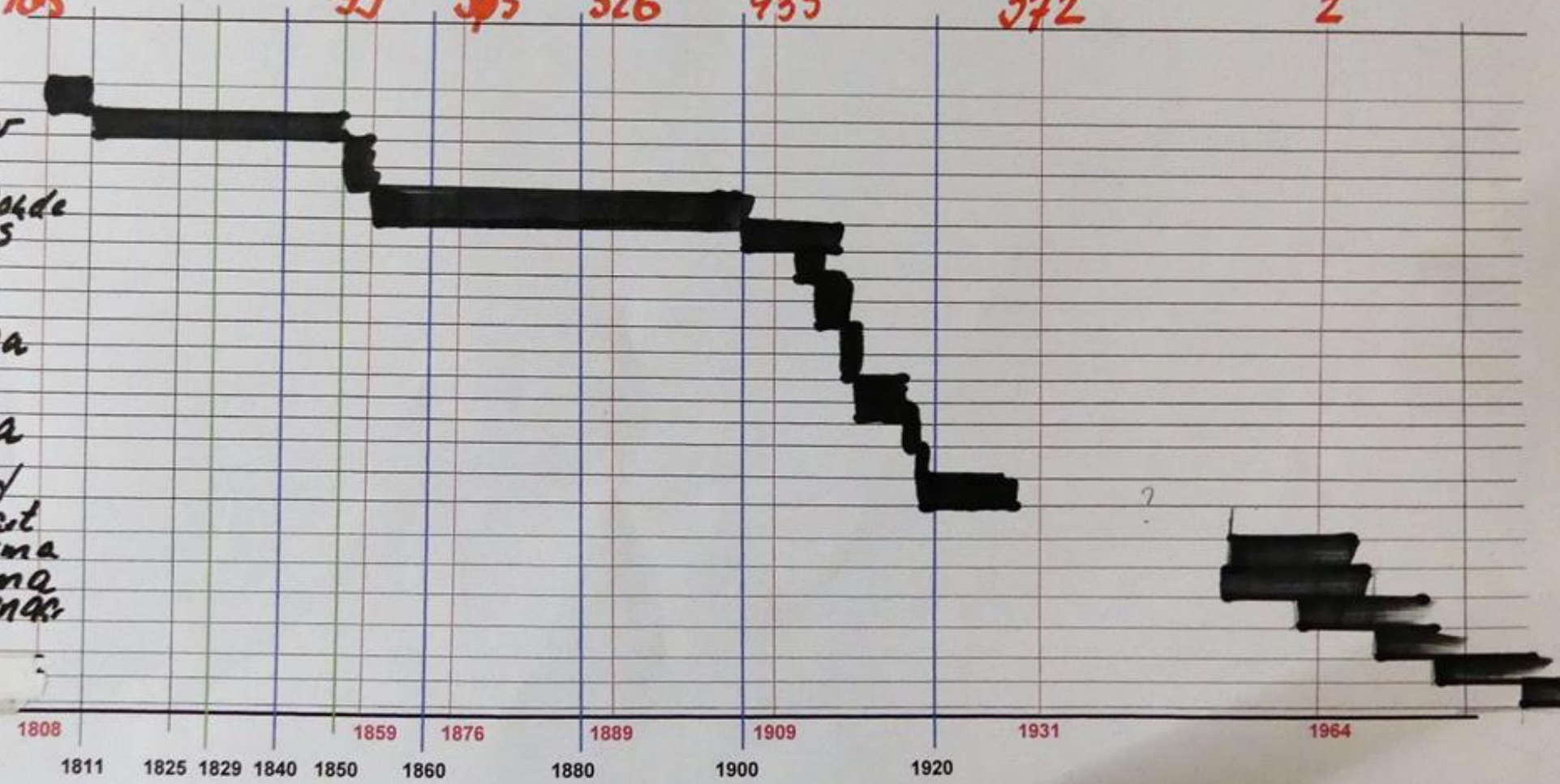


4 185  
2 185<sup>a</sup>  
1996 - - 435<sup>a</sup>  
199<sup>a</sup> 305 326 435  
371 4  
372 2

Huusnr

(Hoofd)Beweuners

- ↓ Schelle S. Cast
- ↓ Abrah. J. Borger
- 2 wed. Borger
- 2 J. matenaar
- + Lambertus vd Waarde
- + Joh. H. de Vries
- 4 Aile Dijkstra
- 4 Albert Faber
- Roel. R. Wymenja
- ↑ Sjouke Lep
- ↑ Thys G. Bosma
- ↑ ype Sipma
- 2 Enne F. Grond
- Lammert. S. Swart
- Loepke J. Radsma
- Sjoerd Radsma
- Jannigje Louwenaar
- ↑ nne de Vries
- ↑ Simon vd Wal
- ↑ Pier Sipma






omschrijving	adres	Kadaster 1832	Kadaster 1887	1808	1 8 2 5	1 8 2 9	1859	1876	1889	1909	1931
Nou Winkelsty Weuning 1876 Logement ?	2	B324	B570/B838	185a			199a	305	326	435	372/ B838
Herberg/Jacob Boersma Fanôf 1915 Huis	4	B324	B570/B837	185			199b			435a	371

Ut de map Sylster Siel op Historys Ouwe-Syl: 6

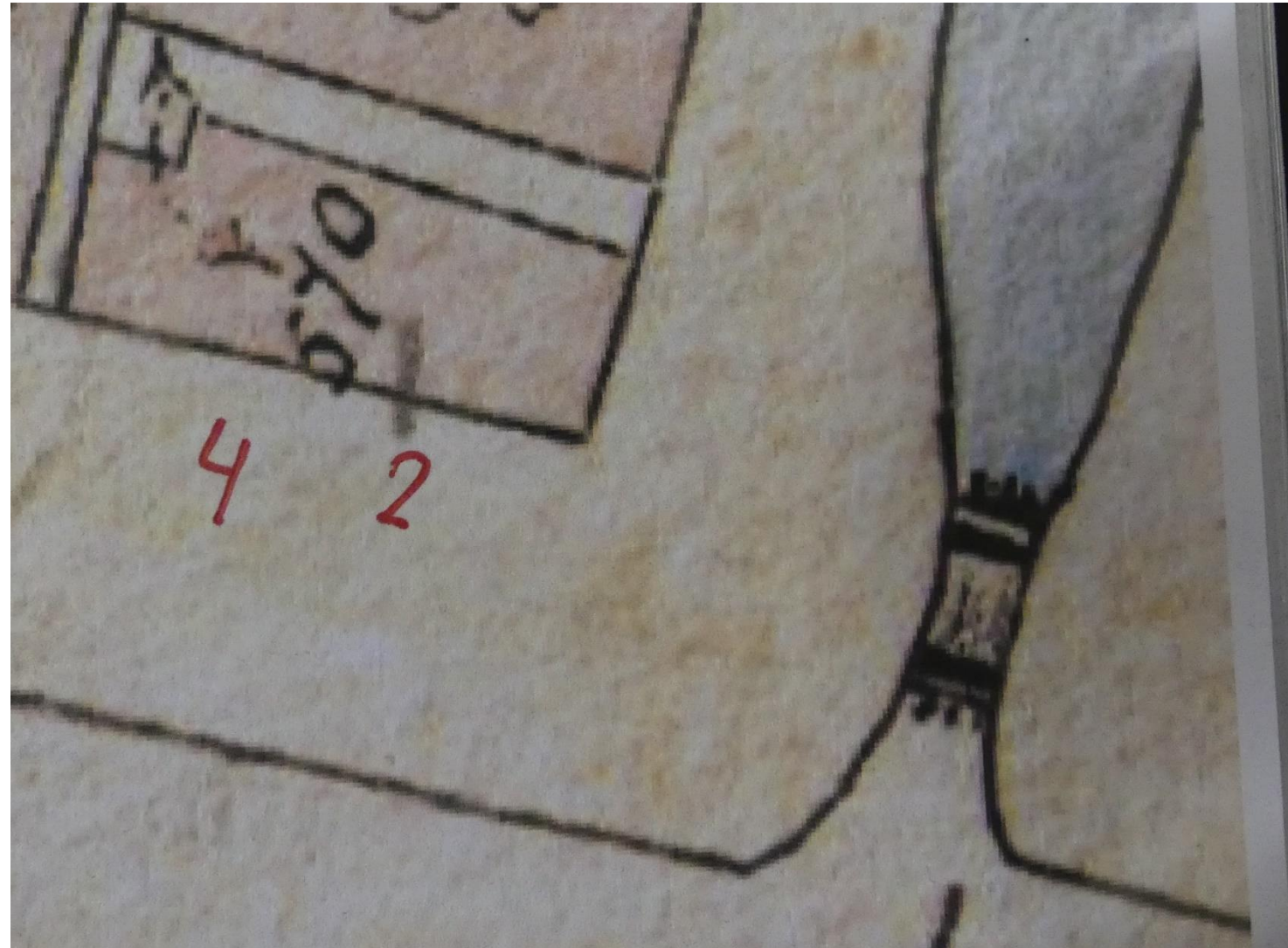
### Ds. Schuilingstraat 2 en 4 Winkelsty en Witte Klok



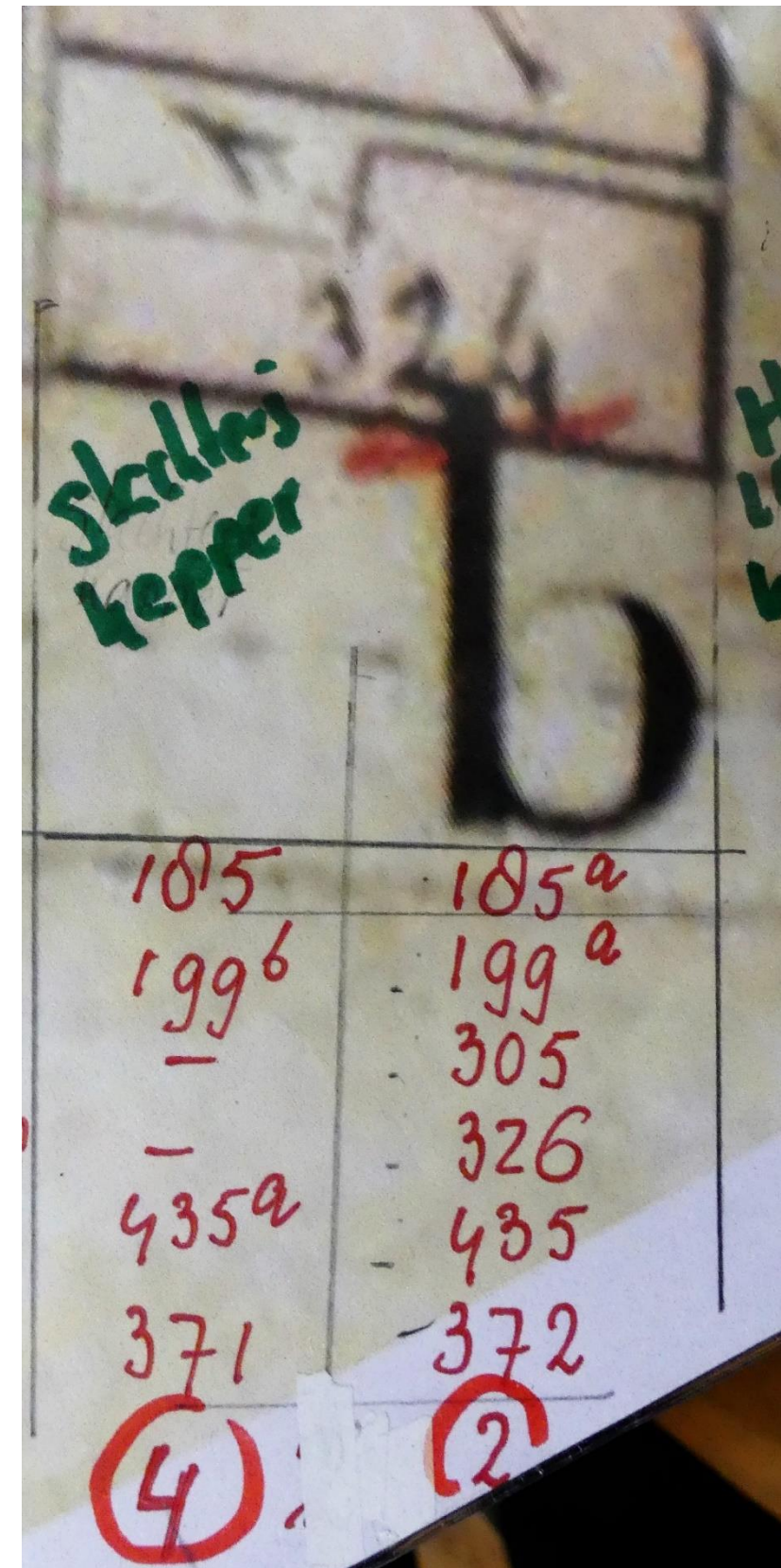
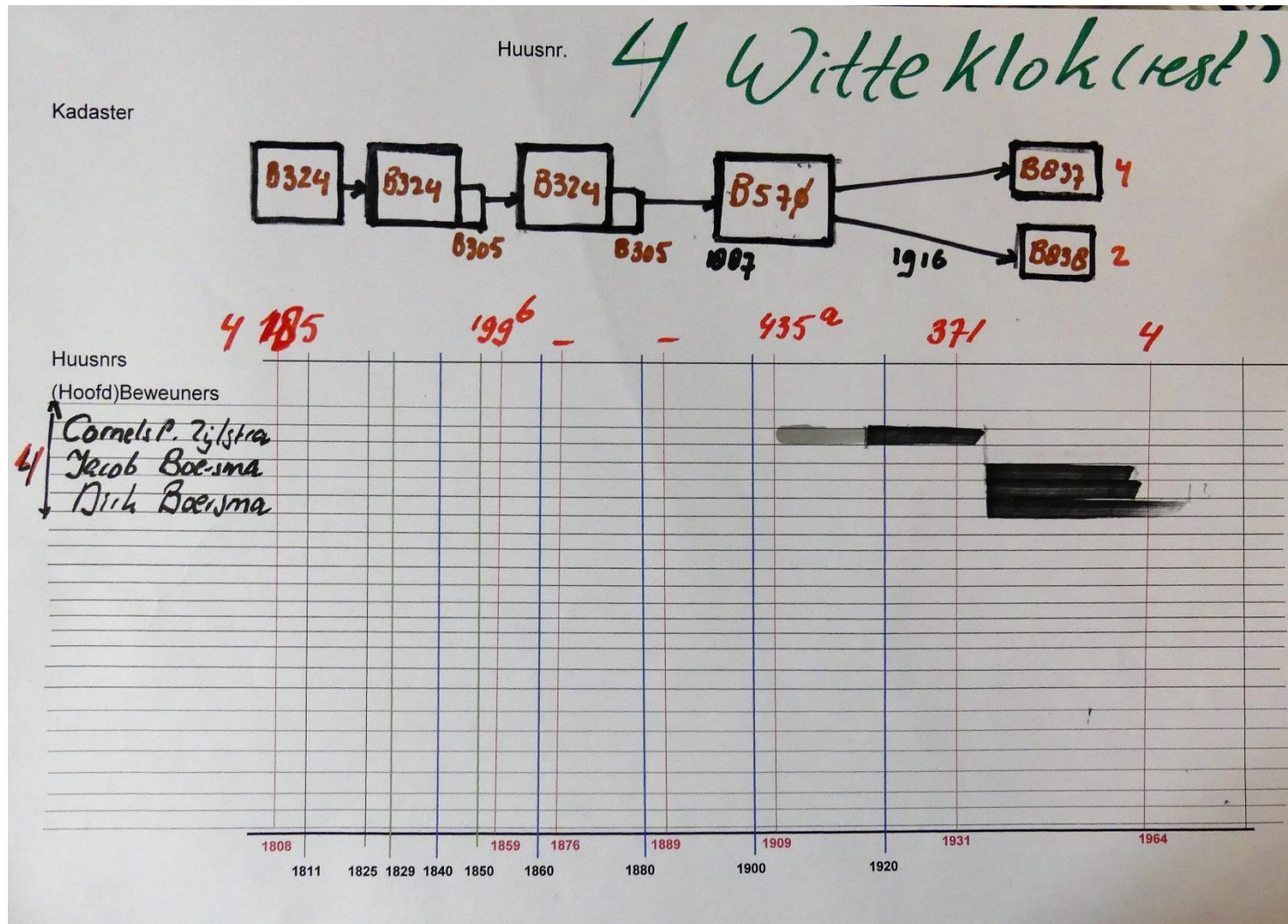
± 1910



2018



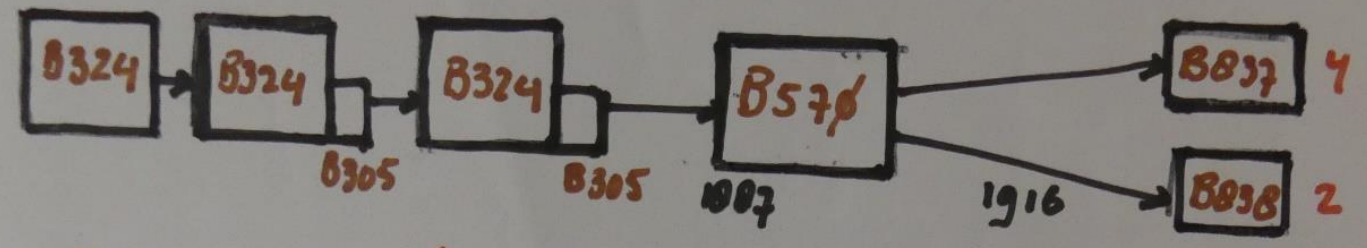






Huusnr. **4 Witte klok (rest)**

daster

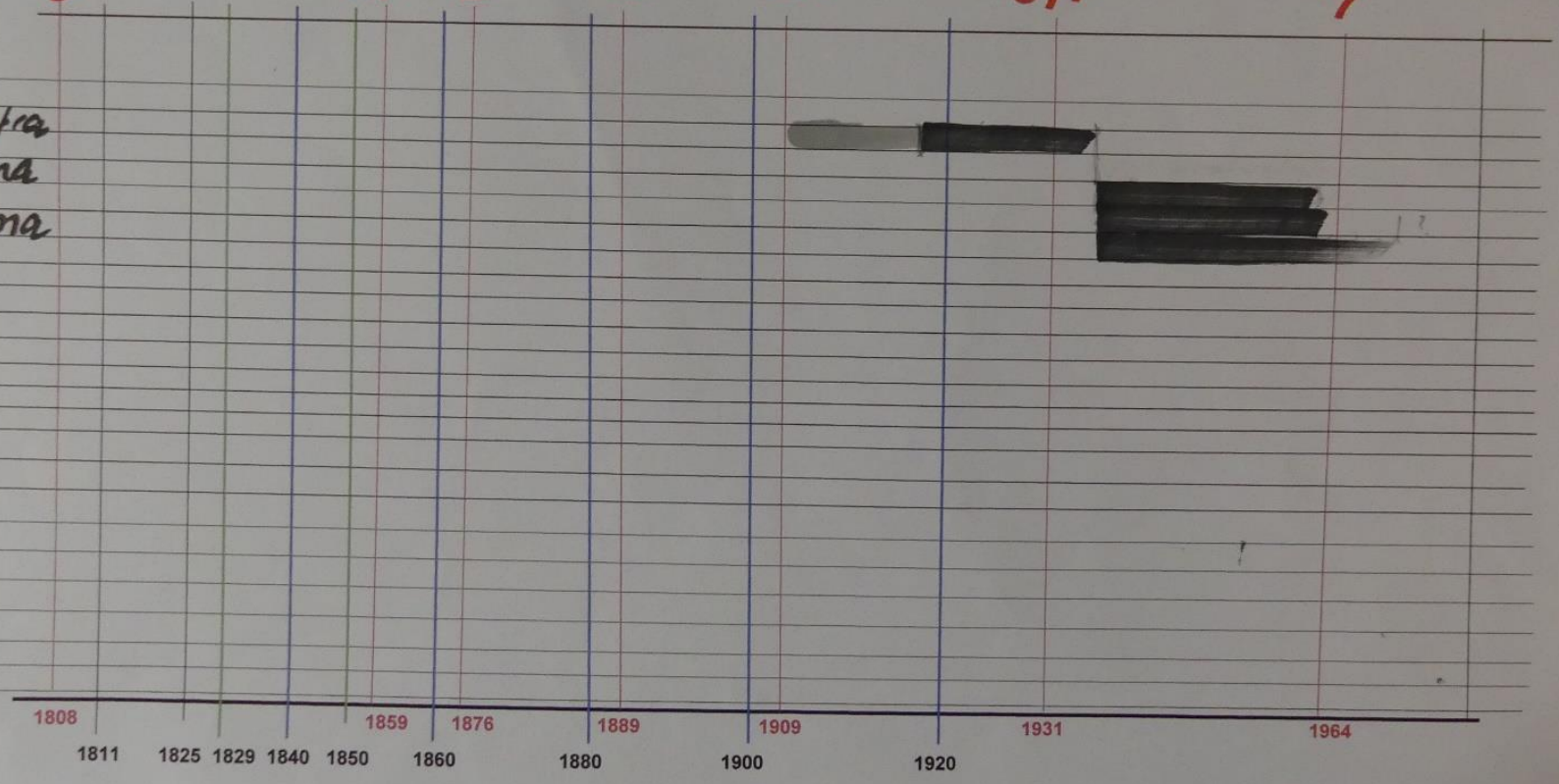


4 185      1996      -      -      435<sup>a</sup>      371      4

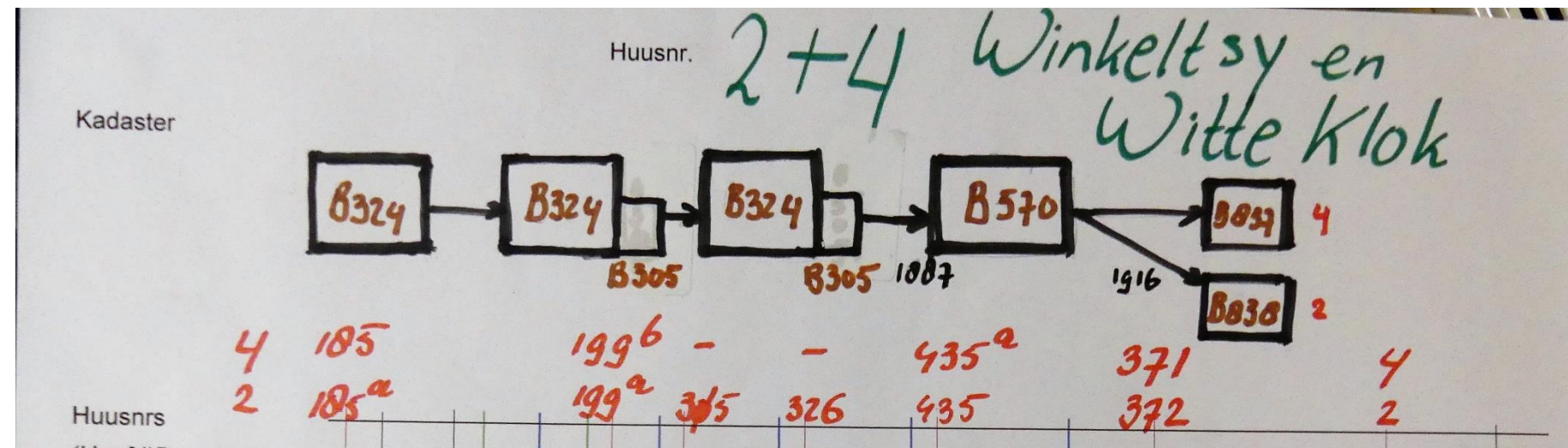
usnr

ofd) Beweuners

Pomels P. Zijlstra  
 Jacob Boerma  
 Dirk Boerma



322  
 kant  
 weinhaus  
 26  
 184  
 c 200 201  
 26 303<sup>c</sup> 307  
 29 327 328  
 263  
 370  
 ⑥



# 2-4

Jaartallen d'r nag bij

**Ds Schuilingstraat 2 Winkeltsy en 4 samenfoege binnen de muren fan pand ! evt werke met fersk. Kleuren nag 23112017**


Checklist:

1. Overs kaart kad 1832
2. huusnrs
3. kadaster
4. **Befolkingsregisters 1829-1850, 1840-1860, 1860-1880, 1880-1900, 1900-1920.**
5. Gesinskaarten 1920-1940
6. Beweunerskaart .....
7. Boufergunnings ,.....
- 8.

**Ds Schuilingstraat 4 Jacob Boersma nag: Ok bij forig huusnr onder 1 dak. (nou)**

Checklist:

1. Overs kaart kad 1832
2. huusnrs
3. kadaster
4. Befolkingsregisters 1829-1850
5. Gesinskaarten
6. Beweunerskaart
7. Boufergunnings
- 8.



**Adres 2017: 2**

**Huisnummers: 1811 = # 185a; 1859 = #199a; 1876 =305; 1889 = 326; 1909 = 435 1931 = 372**

**Kadaster: 1832: B324, 1887: B570, 1917: B838**

Bijzonderheden:

Adres 2017: 4

**Huisnummers: 1811 = # 185; 1859 = #199b; 1876 =? ; 1889 = ? ; 1909 = 435a 1931 = 371**

**Kadaster: 1832: B324, 1887: B570, 1917: B838**



Bijzonderheden:		
Jaar	Naam van eigenaar en/of bewoner	aantekeningen
1639	Jacob Joanes, herbergier	HPP
1664	Bij proclomatie verkocht met "daar de Klok uithangt"	HPP
1675	Kocht deur Jan Tierxc Kuicken Meer info bij HPP en Joop Woudstra	HPP 735 Caroli Guldens
Ca 1700	Ds Schuilingstraat 2 en 4 eerst as 2 aparte panden boud ? in ca 1700 1 dak d'r over. Staig wort ged. Deurreed.	HPP
1722	Ferkoop deur kines Jan Tierxc HERBERG	HPP foor 1553 Caroli Guldens aan
	Krelis Annes (rêder 1717 huus in Pyp)	
1750	Anne Cornelis, seun fan Krelis Annes, herberg heet "de Witte klok"	
		Leste blads'en HPP-dokemint nag fewerke.
	1636-1806  Trijntje kats- logement ? dok. 254 rozema 1793 fan Nije Syl, 6jr ant weunt 1870 Kees kuiken hyp akte seekant obd huus bouwen28 /jr ferhuurd als vermaanhuis 1 kamer,..  Dat gebou. ?	Nag
1811	List Hab.1811: Schelte Symens Cast geb. 16-02-1756 Hotelhouder /Waard	
1825	Annema, Bouwe Jarings, Vrouwenparochie, 29 jaren, werkman	
1825	Borger, Abraham Jans, St.Annaparochie 42 jaren , Herbergier.	
1829-1846	Bef reg 1829-1850, #185: Borger, Abraham Jans, Herbergier #185a:Pieters/Jetske werkvrouw Bruinsma, Pieter Jans werkman 1833 Bakker, Lieuwe Klazes Bakkersknecht 1836 Vries, Cornelis Johannes de, werkman 1837	

nummer des huizen	Namen en Surnamen des Bewoners	Beroepen	Opmerkingen
125 <sup>a</sup>	Pietras / Jetske / Brounsma, Peter / ans. Bakker, Lammé / Pietras Petr. famelis Johannes de,	Werkvrouw 1700 Bakkersmeester 1838 werkman 1837	
126	Stienstra / Cornelis Jacobs / Rolk, Doune / Jacobs	Landbouwer 1844	

1832 B324 , Abraham Jans Borger, kslain te Oudebildtzijl Huis en erf 2a 50ca  
1871 Verkocht

1837 Abraham Jans Borger + 15 juni 1837 alle friezen.nl  
Overl akte:  
Oud 52 jaar, kastelein, geboren te SAP, wonende te VRP, gehuwd aan Trijntje Schelte Cats, zoon van Jan Jacobs Borger en Tjitske Abrahams beide overl.  
Gecompareerd Gerrit Hendriks Palstring, Wever, broer fan Gerrijt Gerrijt Beimers ! oud 48 jaren en Anske Koopmans, oud 37 jaren, onderwijzer der jeugd, geburen

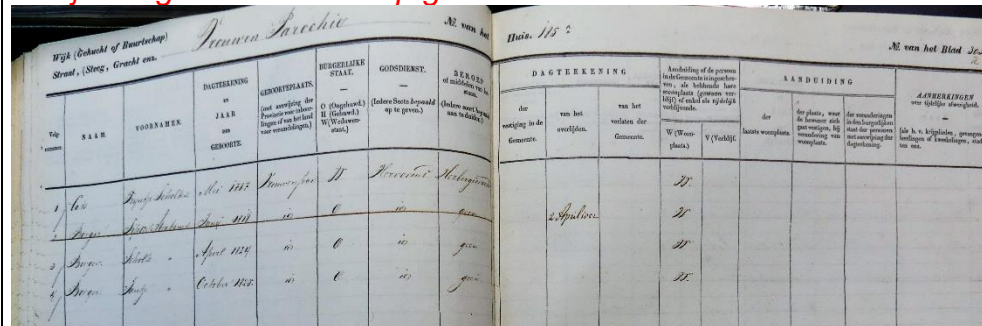
1840 Bef reg 1840-1860,  
onder no 185 bladnr 302  
Cornelis Johannes de Vries, Jorwert, H, Hervormd smidsknecht 12 maai 1839  
Jannegje Annes Molenaar, geen beroep  
Hendrikje Philippus Kwast, geen beroep  
Anne Alberts Molenaar, werkman

NO	NAMEN	SOORTEN	DAATUMEN	OPMERKINGEN
1	Jans	Landbouwer	1840	
2	Molenaar	Landbouwer	1840	
3	Kwast	Landbouwer	1840	
4	Molenaar	Landbouwer	1840	

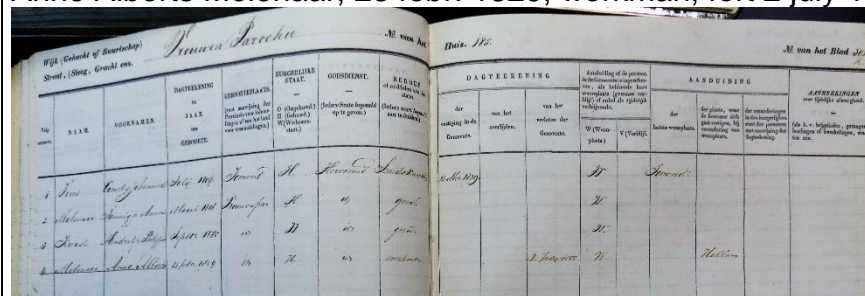


1840-1860 **Bef reg 1840-1860, onder no 185a bladnr 303**

Trijntje Scheltes Cats, \*1787 Vrp, + 30051879 Herbergierster  
*Sipke Abrahams Borger \* juni 1818 Vrp, + 2 april 1852*  
*Schelte Borger \*april 1824 Vrp*  
*Jantje Borger \* okt 1825 Vrp geh. 16061869*



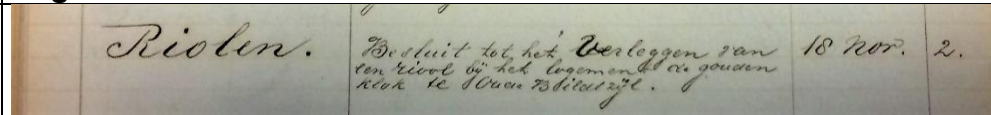
**Bef reg 1840-1860, onder no 185 bladnr. 302**  
 Cornelis Johannes de Vries julij 1804 Jorwert, Smidsknecht, 12 mei 1839  
 Jannegje Annes Molenaar,VRP maart 1808, geen,  
 Hendrikje Philippus Kwast, VRP sept. 1775, geen,  
 Anne Alberts Molenaar, 23 febr. 1829, werkman, fort 2 july 1855, Hallum





	<p><b>Klapper 1860-1880</b>  <b>Fol. 78 Abraham, wed. 1872: 305, 1873: 303</b>  <b>1879 ..... /inwonende bij H ? Goudemond</b></p>	
1859	<p>185a wort 199a B324 Woonhuis en herberg <b>A.J. Borger , Trijntje Cats</b> bewoner.  <b>Fern: 199b en niet 199a ! B324 woonhuis Abraham J. Borger en Jannigje Molenaar</b></p>	
	185 wort 199b B324 Woonhuis , bewoners <b>A.J. Borger en Jannigje Molenaar</b>	
<b>Bef reg 1860-1880</b>	<p><b>Bef reg 1860-1880 folio 78</b></p> <p>Borger – Cats Trijntje Scheltes* 1787 + 30051879 , Herbergiersche  Schelte Abrahams Borger *15041824 + 04071869 te Rotterdam verdronken  Jantje Abrahams Borger *26101826 + <b>naar 975</b> geh.  Met C. Zijlstra 16061864 alle friezen.nl:  <b>Fol. 78 1860-1880</b>  <b>Kiky over 8 maart 2018</b></p> <p><b>Kiky 13-02-2018</b>  <b>3x</b></p> <p><b>(later as aigner ?)</b></p> <p>Huusnummering 1859 (bron 1054?) - &gt; 1876: <b>199a, 305, 303 ?, 201?</b></p> <p>33 van niks naar 899/2</p> <p><b>KIKY</b></p> <p>Lambertus van der Woud #305 folio 934,  Lambertus vd Woud, 14 jan. 1835, leeuwarden, RK ! 212,210,199a, kleermaker ,in 12 mei 1862, fan Holwerd.  Ytske Sieskes Hofma, 12 mei 1840, fan Holwerd, NH 305 in 12 ja. 1863  6 kines en 5 niet verwant. – allegaar Gronderw ?  <b>Kiky 8 maart 2018</b></p>	
1856-1858	<b>Op 'e strún in 't Historys Argyf 't Bildt</b> andaag bron: Notulen van het college van	Sken maakt

**grietmannen en assessoren Hutter 37 (1856-1858) Soa'n 160 jaar leden dus. Naam: Logement "de Gouden Klok"**



**1871** 899/2 B324 Huis en erf, 2a 50ca **Lambertus Franciscus vd woud**,kleermaker te Lieve Vrouwenparochie  
 1878 verbouw van 33/1 gaat naar 899/3 B570, huis en erf 2a 50ca **1900** verkoop naar 1691/2

L . F van der Woude komt van B305

**1876** B324, 199a wort **305** Logement , Lambertus van der Woud =aigner en beweuner

**1880-1900** BRON: 1066, FOL. 54, KIKY 10-01-2018 Klapper 837 op groene registers  
 Lambertus vd Woud, **305** 326 folio **1343: OK NOU FIA ALLE FRIEZEN.NL !**  
**kiky folio 1343, nommen 30-11-2017 img\_5982.jpg done**

Lambertus vd Woud , 14 juni 1835, Leeuwarden, geen geloof eerder RK, waar Keslain, wort Armfoogd.  
 305, 326 1889 in road , ferhuusd 436  
 Selfde frau en 9 kines, en 'n klainseun en dienstmaid.

Bron: 1056, huisregister, 435 waar 326, naar **5099, 1115, 1148.**

Fern gids 1909

1880-1900 Folio 1297 na 1896  
Kiky

Johannes de Vries geb. 17 maart 1871, kastelein 326, fan blad 1101 (skoanhait Stap)  
 Marijke Stap 25 mei 1873, fan blad 1101  
 Pieter de Vries, seun, 6 sept. 1896  
 Grietje Meinderts Haarsma, 25 febr. 1878, Rijperkerk, dienstmeid.

1903 1691/2 B570 2a 50ca aigner , landbouwer te Vrouwenparochie, later 1925 naar Huizum ,  
 Rienk Arjens Wassenaar dj 1904 verkoop van 899/3 naar 1766/1

1900-1920 Folio 5099:  
Kiky



The image shows two pages from a Dutch civil registry book (Kykboek). The left page is titled 'Voorzitter' and the right page is titled 'Nummer van het blad'. Both pages have columns for names, dates, and other details. The entries are handwritten in ink.

Nummer	Naam	Geboortedatum	Overlijdensdatum	Plaats
1	Johannes de Vries	7 nov. 1904	Stiens	
2	Marijke Stap			
3	Pieter de Vries	6 sept. 1896	seun	
4	Grietje Meinderts Haarsma	4 nov. 1897	Stiens, naar Leeuwarden	21 juli 1902
5	Janke Dirks Hugging	15 maart 1886	Froubuurt, dienstmaid van blad 2684	naar blad 1811
6	Jetske Botes Dobma	9 maart 1882	Froubuurt, dienstmaid van blad 953	12 maai 1903 naar blad 953
7	Ijffe Keimpes Post.	21 april 1887	Fan St.-Anne, dienstmaid	van blad 5830 naar blad 1115

Johannes de Vries, idem in 7 nov. 1904 naar Stiens

Marijke Stap,

Pieter de Vries 6 sept. 1896 seun

Grietje Meinderts Haarsma in 4 nov. 1897 Stiens, naar Leeuwarden 21 juli 1902

Janke Dirks Hugging, 15 maart 1886, Froubuurt, dienstmaid van blad 2684 , naar blad 1811

Jetske Botes Dobma, 9 maart 1882, Froubuurt, dienstmaid van blad 953 12 maai 1903 naar blad 953

Ijffe Keimpes Post., 21 april 1887, Fan St.-Anne, dienstmaid, van blad 5830 naar blad 1115

Folio 1115

KIKY

No.	Dag indruk van de kerk vrij	FAMILIENAM (Namen de vater)	VOORNAMEN (Vat geschreven)	Dag indruk van de kerk vrij	Oudertrijde dit jaar indruk van de kerk vrij	Oudertrijde dit jaar indruk van de kerk vrij	Dag indruk van de kerk vrij	Dag indruk van de kerk vrij	Stempel van het Bisk													
									11	12	13	14	15	16	17	18	19	20				
1		Dijkster	Alle		1860																	
2		Kerk	alle		1860																	
3		Dijkster	Joh		1860																	
4		Dijkster	Dijkster		1860																	
5		Dijkster	Dijkster		1860																	
6		Dijkster	Dijkster		1860																	
7		Dijkster	Dijkster		1860																	
8		Dijkster	Dijkster		1860																	
9		Dijkster	Dijkster		1860																	
10		Dijkster	Dijkster		1860																	
11		Dijkster	Dijkster		1860																	
12		Dijkster	Dijkster		1860																	

Folio 1148  
KIKY

No.	Dag indruk van de kerk vrij	FAMILIENAM (Namen de vater)	VOORNAMEN (Vat geschreven)	Dag indruk van de kerk vrij	Oudertrijde dit jaar indruk van de kerk vrij	Oudertrijde dit jaar indruk van de kerk vrij	Dag indruk van de kerk vrij	Dag indruk van de kerk vrij	Stempel van het Bisk 1148													
									11	12	13	14	15	16	17	18	19	20				
1		Dijkster	Alle		1860																	
2		Dijkster	Alle		1860																	
3		Dijkster	Alle		1860																	
4		Dijkster	Alle		1860																	
5		Dijkster	Alle		1860																	
6		Dijkster	Alle		1860																	
7		Dijkster	Alle		1860																	
8		Dijkster	Alle		1860																	
9		Dijkster	Alle		1860																	
10		Dijkster	Alle		1860																	
11		Dijkster	Alle		1860																	
12		Dijkster	Alle		1860																	

1903

1766/1 B570 Huis en erf 2a50ca, **Johannes Hendriks de Vries** koopman en Kastelein te Oudebildtzijl/Vrouwenparochie verkoop 1905  
Kiky 20112017

1691/2 naar 1837/1

#1837 kiky 20112017

**1905** 1837/1 B570 Huis en erf 2a50ca dj 1910 Ruiling **Alle Dijkstra**, barbier van Steenwijk dj **1906**, Lieve Vrouwenparochie. Van **1766/1** naar **2027/1 SEUN FAN KESLAIN NAG GYN SPLITTING**

N A A M.		V O O R N A M E N.		B E R O E P.		W O O N P L A A T S.		N <sup>o</sup> . 84a.	
Dijkstra		Alle		barbier		Steenwijk		ART. 1837	
						Lieve V. par		dj 1906.	

POLDER, GEHUUCHT of plaatselijke beaming.	VERWIJZING NAAR				SOORT VAN EIGENDOM.	GROOITE.	BELASTBAAR OPERENGST.	BEKNOPTE OMSCHRIJVING der plaats gehad hebbende VERANDERINGEN.	AANWIJZING der artikelen en van nummers van dit reg.							
	het kadastrale plan.	het register van over-schrijving (hypo-theken.)	SOORT VAN EIGENDOM.	GROOITE.					Waardt getrokken.	W. over brad.						
1.	2.	3.	4.	5.	6.	7.	8.	9.	10.	11.	12.	13.	14.	15.	16.	17.
1. Bijkant B 570						h. a. c.					2.50	2.50		2.22		

**Fern gids 1909**  
**1900-1910** **Bron 1056**, fernummering 1909: folio 5099 hew ik al 20-11-2017  
**Bron:1057** huusnr 435 1148, 1398, 3210, 282, 1584  
**1910-1920** huusnr 435a 5856

**2027/1 B570 Huis en erf 2a 50ca Johannes van Dam, barbier te Leeuwarden dj 1911, verkoop naar 2059/1**

#1148 kiky al had

**1910** #1398 Kiky Albert Faber enco



Sommer van het 1861									
1	2	3	4	5	6	7	8	9	10
FAMILIENAM.	VOORSAMEN.	De ordening van het gediende.	De grootte van de perceel.	De waarde van de perceel.	De waarde van de perceel.	De waarde van de perceel.	De waarde van de perceel.	De waarde van de perceel.	De waarde van de perceel.
Faber	Albert	1	1000	1000	1000	1000	1000	1000	1000
reuska	Dierke	2	1000	1000	1000	1000	1000	1000	1000
Faber	Dierke	3	1000	1000	1000	1000	1000	1000	1000
Jansen	Stijfke	4	1000	1000	1000	1000	1000	1000	1000

1911

2059/1 B570 Huis en erf 2a 50ca Albert Jans Faber, voerman Hardegarijp naar 1790/7 dj 1912 verkoop

N° 84a.																																																																		
ART. 2054	NAAM.	VOORNAMEN.	BEROEP.	WOONPLAATS.																																																														
	Faber	Albert Jans	voerman	Hardegarijp																																																														
<table border="1"> <thead> <tr> <th rowspan="2">Voldragingsnummer.</th> <th rowspan="2">FOLDER, GEHUCHT of plaatselijke benaming. (Straat, gracht enz.)</th> <th colspan="2">VERWIJZING NAAR het kadastrale plan.</th> <th rowspan="2">SOORT VAN EIGENDOM.</th> <th rowspan="2">GROORTE.</th> <th rowspan="2">BELASTBARE OPBRENGST.</th> <th rowspan="2">BEKNOPTE OMSCHRIJVING der plaats gehad hebbende VERANDERINGEN.</th> <th colspan="3">AANWIJZING der artikelen en volgnommers van dit register.</th> </tr> <tr> <th>het regle. of van over-schrijving (byzootskien).</th> <th>het kadastrale plan.</th> <th>On-gebouwd.</th> <th>Gebouwd (nieuw).</th> <th>Waard getrokken.</th> <th>Waard oopgeboekt.</th> <th>Volgnummer.</th> </tr> <tr> <th>1.</th> <th>2.</th> <th>3.</th> <th>4.</th> <th>5.</th> <th>6.</th> <th>7.</th> <th>8.</th> <th>9.</th> <th>10.</th> <th>11.</th> <th>12.</th> <th>13.</th> <th>14.</th> <th>15.</th> <th>16.</th> <th>17.</th> <th>18.</th> <th>19.</th> </tr> </thead> <tbody> <tr> <td>1</td> <td>Bakkerij B 570</td> <td></td> <td></td> <td>huurw.</td> <td>2250 100</td> <td>250</td> <td>222</td> <td>1790/7 Verkoop 1791</td> <td>2027</td> <td>1</td> <td>1790/7</td> <td></td> <td></td> <td></td> <td></td> <td></td> <td></td> <td></td> <td></td> </tr> </tbody> </table>										Voldragingsnummer.	FOLDER, GEHUCHT of plaatselijke benaming. (Straat, gracht enz.)	VERWIJZING NAAR het kadastrale plan.		SOORT VAN EIGENDOM.	GROORTE.	BELASTBARE OPBRENGST.	BEKNOPTE OMSCHRIJVING der plaats gehad hebbende VERANDERINGEN.	AANWIJZING der artikelen en volgnommers van dit register.			het regle. of van over-schrijving (byzootskien).	het kadastrale plan.	On-gebouwd.	Gebouwd (nieuw).	Waard getrokken.	Waard oopgeboekt.	Volgnummer.	1.	2.	3.	4.	5.	6.	7.	8.	9.	10.	11.	12.	13.	14.	15.	16.	17.	18.	19.	1	Bakkerij B 570			huurw.	2250 100	250	222	1790/7 Verkoop 1791	2027	1	1790/7								
Voldragingsnummer.	FOLDER, GEHUCHT of plaatselijke benaming. (Straat, gracht enz.)	VERWIJZING NAAR het kadastrale plan.		SOORT VAN EIGENDOM.	GROORTE.	BELASTBARE OPBRENGST.	BEKNOPTE OMSCHRIJVING der plaats gehad hebbende VERANDERINGEN.	AANWIJZING der artikelen en volgnommers van dit register.																																																										
		het regle. of van over-schrijving (byzootskien).	het kadastrale plan.					On-gebouwd.	Gebouwd (nieuw).	Waard getrokken.	Waard oopgeboekt.	Volgnummer.																																																						
1.	2.	3.	4.	5.	6.	7.	8.	9.	10.	11.	12.	13.	14.	15.	16.	17.	18.	19.																																																
1	Bakkerij B 570			huurw.	2250 100	250	222	1790/7 Verkoop 1791	2027	1	1790/7																																																							

#3210 kiky Schelte Lep

+

No.	FAMILIENAAM	VOORNAMEN	Gedoorpt op		Beroep	AANKOMST												
			Dag	Maand		11	12	13	14	15	16	17	18	19	20			
1	van	Johan	1870	Jan														
2	van	Jan	1871	Jan														
3	van	Johan	1872	Jan														
4	van	Johan	1873	Jan														
5	van	Johan	1874	Jan														
6	van	Johan	1875	Jan														
7	van	Johan	1876	Jan														
8	van	Johan	1877	Jan														
9	van	Johan	1878	Jan														
10	van	Johan	1879	Jan														
11	van	Johan	1880	Jan														
12	van	Johan	1881	Jan														
13	van	Johan	1882	Jan														
14	van	Johan	1883	Jan														
15	van	Johan	1884	Jan														
16	van	Johan	1885	Jan														
17	van	Johan	1886	Jan														
18	van	Johan	1887	Jan														
19	van	Johan	1888	Jan														
20	van	Johan	1889	Jan														
21	van	Johan	1890	Jan														
22	van	Johan	1891	Jan														

+

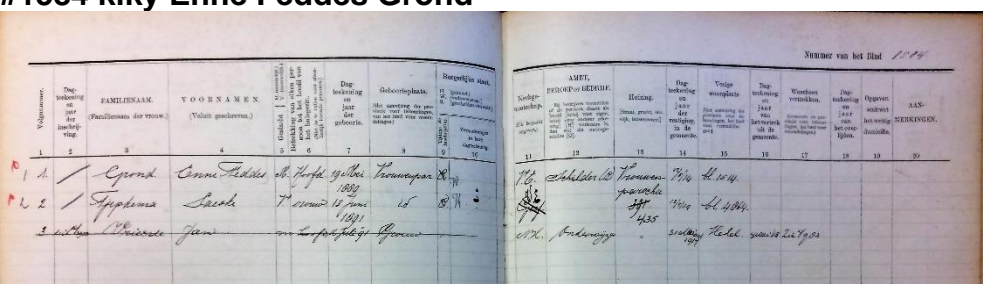
No.	FAMILIENAAM	VOORNAMEN	Gedoorpt op		Beroep	AANKOMST												
			Dag	Maand		11	12	13	14	15	16	17	18	19	20			
1	van	Johan	1892	Jan														
2	van	Johan	1893	Jan														
3	van	Johan	1894	Jan														
4	van	Johan	1895	Jan														
5	van	Johan	1896	Jan														
6	van	Johan	1897	Jan														
7	van	Johan	1898	Jan														
8	van	Johan	1899	Jan														
9	van	Johan	1900	Jan														
10	van	Johan	1901	Jan														
11	van	Johan	1902	Jan														
12	van	Johan	1903	Jan														
13	van	Johan	1904	Jan														
14	van	Johan	1905	Jan														
15	van	Johan	1906	Jan														
16	van	Johan	1907	Jan														
17	van	Johan	1908	Jan														
18	van	Johan	1909	Jan														
19	van	Johan	1910	Jan														
20	van	Johan	1911	Jan														
21	van	Johan	1912	Jan														
22	van	Johan	1913	Jan														

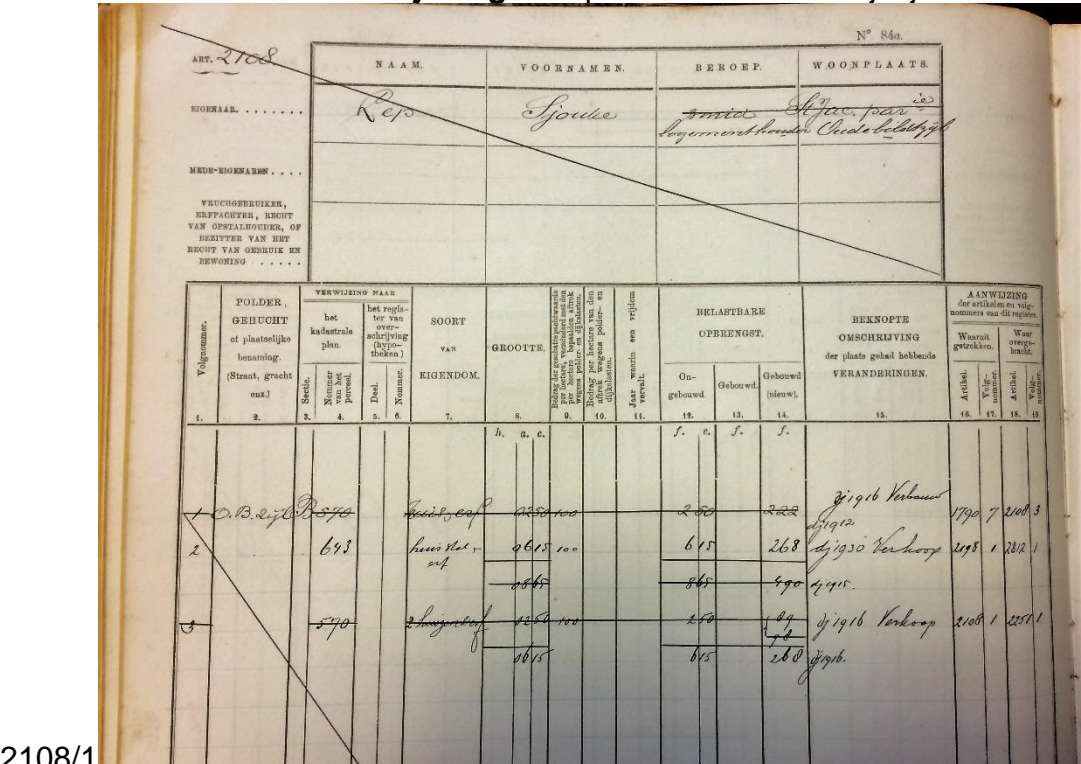
# 282 kiky Thijs Gerrits Bosma

X

No.	FAMILIENAAM	VOORNAMEN	Gedoorpt op		Beroep	AANKOMST												
			Dag	Maand		11	12	13	14	15	16	17	18	19	20			
1	van	Johan	1914	Jan														
2	van	Johan	1915	Jan														
3	van	Johan	1916	Jan														
4	van	Johan	1917	Jan														
5	van	Johan	1918	Jan														
6	van	Johan	1919	Jan														
7	van	Johan	1920	Jan														
8	van	Johan	1921	Jan														
9	van	Johan	1922	Jan														
10	van	Johan	1923	Jan														
11	van	Johan	1924	Jan														
12	van	Johan	1925	Jan														
13	van	Johan	1926	Jan														
14	van	Johan	1927	Jan														
15	van	Johan	1928	Jan														
16	van	Johan	1929	Jan														
17	van	Johan	1930	Jan														
18	van	Johan	1931	Jan														
19	van	Johan	1932	Jan														
20	van	Johan	1933	Jan														
21	van	Johan	1934	Jan														
22	van	Johan	1935	Jan														



1914	<b>#1584 kiky Enne Feddes Grond</b> 	
------	--	--

1912	<b>B570 idem Roel Romkes Wijmenga koopman te Oudebildtzijl dj 1912 Redres boeking van 2059/1 naar</b> 	
------	---	--

1912	Idem , <b>Sjouke Lep, smid, St.-Jabik , Logementhouder te Oudebildtzijl , verbouw dj 1916 naar 2108/3 2 huizen en erf dj 1916 verkoop. Naar 2251/1</b>	
1915	<b>Herberg heet "de Klok" 12/5/1915 435 en 435 a SPLITSING #5856 kiky 20112017</b>	<b>HPP</b>



Vrouweparochie

Oude bildtzijl heb. W. d. g. j.	433	<del>2624</del> <del>5831</del> 5898 4143
	434	<del>4755</del> <del>5467</del> 4509. 5406 en 2420 en 5464
Messeinde	435	<del>1140</del> <del>1398</del> <del>3210</del> <del>282</del> 1584
	435 <sup>a</sup>	5856
Oude bildt zijl	436	3300
	437	<del>1064</del> 364
	438	<del>2015</del> <del>2822</del> 2510

Bron 1057

SPLITSING IN 1916

1916

Bron: 1057: 435, 1148, 1398, 3210, 282, 1584 en 435a folio 5856

Idem, aigner **Cornelis Pieters Zijlstra** melkontvanger, Oudebildt zijl, medeigenaar **Ype Sipma koopman**.dj 1916 ged. Herbouw naar 2251/2

N<sup>o</sup> 84a

NAAM	VOORNAMEN	BEROEP	WOONPLAATS
Zijlstra	Cornelis Pieters	melkontvanger	Oude Bildt zijl
Sipma	Ype	koopman	id

Volknummer	POLDER, GEHOECHT of plaatselijke benaming (Straat, gracht enz.)	VERWIJZING NAAR het kadastrale plan (het register van over- schrijving (hypotheken))				SOORT VAN EIGENDOM	GROORTE	BELASTBARE OPPERENSGT.			BEKNOPT OMSCHRIJVING der plaats geheel behoudende VERANDERINGEN.	AANWIJZING der artikelen en volg. nummers van de register							
		W. 1. 2.	W. 3. 4.	W. 5. 6.	W. 7. 8.			On- gebouwd	Gebouwd	Gebouwd nieuw		Waarlijk getrokken.	Waarlijk getrokken.	Waarlijk getrokken.					
1.	2.	3.	4.	5.	6.	7.	8.	9.	10.	11.	12.	13.	14.	15.	16.	17.	18.	19.	20.
	Oude bildt zijl 8-570						250			250									
	570						250			250									

1916 **SPLITSING IN 1916**  
 2251/2 huis, erf huis idem dj 1917 verkoop naar 2222/1 en 2195/5

1916 2222/1 **B570 gedeeltelijk** eigenaar **Cornelis Pieters Zijlstra**, melkontvanger Westkant later nr 4  
 Oudebildtzijl Westkant  
 B837 huis en erf 1a70ca dj 1918 verkoop van 2251/2 naar 2222/2 en 75/16

2222/2 **B852** nij nr huis en erf 1a58ca dj 1935 verkoop. Naar 2955/1 Westkant later nr 4

2195/5 **Ype Hendriks Sipma** koopman, Oudebildtzijl **B838** huis 80ca dj 1917 verkoop naar 2301/1

Oostkant later nr 2

POLDEER GEUCHT of plaatselijke benaming (Staat, groot etc.)		VERWIJZING NAAR het kabelste plan van Died. N:o N:o	SOORT van EIGENDOM	GRÖÖTTE	RELATIEKE OPMERKINGEN	BEKNOPE OMSCHRIJVING van plaatselijke VERANDERINGEN	AANTWEDING van de aankoop of verkoop
1	Land	1167	land	100	1917	201	2195/5
2	Land	1167	land	100	1917	201	2195/5
3	Land	1167	land	100	1917	201	2195/5
4	Land	1167	land	100	1917	201	2195/5
5	Land	1167	land	100	1917	201	2195/5
6	Land	1167	land	100	1917	201	2195/5
7	Land	1167	land	100	1917	201	2195/5
8	Land	1167	land	100	1917	201	2195/5
9	Land	1167	land	100	1917	201	2195/5
10	Land	1167	land	100	1917	201	2195/5
11	Land	1167	land	100	1917	201	2195/5
12	Land	1167	land	100	1917	201	2195/5
13	Land	1167	land	100	1917	201	2195/5
14	Land	1167	land	100	1917	201	2195/5
15	Land	1167	land	100	1917	201	2195/5

1927 2301 **Enne Feddes Grond**, verver te **Oude Bildtzijl B838** huis 80ca dj 1927 verkoop van 2195/5 naar 2688/1 dj 1917 ?



N<sup>o</sup> 84a.

ART. 2101

N A A M	VOORNAMEN	BEROEP	WOONPLAATS
<i>Swart</i>	<i>Lammert Sjouke</i>	<i>Koopman</i>	<i>Vrouwenparochie</i>

EMERZAAR . . . . .

MEER-EMERZAAREN . . . . .

VERCOEGERENDE,  
EFFACTIE, RECHT VAN  
OPSTALHOUDER, OF  
RECHT VAN HET  
RECHT VAN GEBRUIK EN  
BEWONING . . . . .

Vrijnummer.	POLDER, GEHUUCHT of plaatselijke benaming. (Straat, gracht, enz.)	VERWIJZING NAAR het kadastrale plan			SOORT VAN EIGENDOM	GROORTE	BELASTBARE OPBERENGST.	BEKNOPTE OMSCHRIJVING DER PLAATS GEHAD HEBBENDE VERANDERINGEN.	AANWIJZEN DER ARTIKEL EN VIER NUMMERS VAN HET REGISTREER		
		Steds N <sup>o</sup>	Bladz. N <sup>o</sup>	Deel N <sup>o</sup>					Nummer N <sup>o</sup>	Waaruit getrokken.	Waar overgeschiedt.
1.	2.	3.	4.	5.	6.	7.	8.	9.	10.	11.	
	<i>1. Bildtzijl B. 838</i>				<i>huis</i>	<i>80 100</i>	<i>80</i>	<i>100</i>	<i>1941 Verkoop 1/1917</i>	<i>2251/2</i>	<i>2301/1</i>

N<sup>o</sup> 84a.

ART. 2301

N A A M	VOORNAMEN	BEROEP	WOONPLAATS
<i>Groen</i>	<i>Ernst Feddes</i>	<i>Wierw</i>	<i>O. Bildtzijl</i>

EMERZAAR . . . . .

MEER-EMERZAAREN . . . . .

VERCOEGERENDE,  
EFFACTIE, RECHT VAN  
OPSTALHOUDER, OF  
RECHT VAN HET  
RECHT VAN GEBRUIK EN  
BEWONING . . . . .

Vrijnummer.	POLDER, GEHUUCHT of plaatselijke benaming. (Straat, gracht, enz.)	VERWIJZING NAAR het kadastrale plan			SOORT VAN EIGENDOM	GROORTE	BELASTBARE OPBERENGST.	BEKNOPTE OMSCHRIJVING DER PLAATS GEHAD HEBBENDE VERANDERINGEN.	AANWIJZEN DER ARTIKEL EN VIER NUMMERS VAN HET REGISTREER		
		Steds N <sup>o</sup>	Bladz. N <sup>o</sup>	Deel N <sup>o</sup>					Nummer N <sup>o</sup>	Waaruit getrokken.	Waar overgeschiedt.
1.	2.	3.	4.	5.	6.	7.	8.	9.	10.	11.	
	<i>1. O. Bildtzijl B. 838 1/1917</i>				<i>huis</i>	<i>80 100</i>	<i>80</i>	<i>100</i>	<i>1941 Verkoop 1/1917</i>	<i>2251/2</i>	<i>2301/1</i>

2195/5 Ype Hendriks Sipma , koopman te Oude Bildtzijl B838, huis 80ca dj 1917 verkoop van 2251/2? naar 2301/1

1941 2688 Lammert Sjoukes Swart , koopman Vrouwenparochie dj 1941 Verkoop B838, huis 80ca van 2301/1 naar 2341/1



N<sup>o</sup>. 84a.

N A A M.				VOORNAMEN.		BEROEP.	WOONPLAATS.	
EIGENAAR				Radsma		Loepke Jans	koopman	Oudebildtzijl.
MEDE-EIGENAREN				S. R. Lammars		Jannetje Wd. v.	medelid. 2/6	d. 1960 s. m.

FRUCHTGEBRUIKER, ERFPACHTER, RECHT VAN OPSTALHOUDER OF RECHT VAN HET RECHT VAN GEERLUK EN BEWONING.

Volgsnummer	POLDEER, GEHUCHT of plaatselijke benaming (Straat, gracht, enz.)	VERWIJZING NAAR				SOORT VAN EIGENDOM	GROORTE	BELASTBARE OPBRENGST	BEKNOOPTE OMSCHRIJVING VAN DE PLAATS GEMAD HERRENDE HERRENDE VERANDERINGEN	AANWIJZING VAN DE ARTIKEL EN VERANDERINGEN VAN DE FRUCHT									
		het kadastrale plan	het register van over-schrijving (Hyp. no. 4)	Soort	Nummer van het perceel					On-geboord	I. Inkomsten R. verveer-keuringen II. Verveer-keuringen	Gebouwd	Artik. getrokken	Ver-ander.	Artik. Ver-ander.	Volg.-nummer			
1	2	3	4	5	6	7	8	9	10	11	12	13	14	15	16	17	18	19	20
1	Oudebildtzijl	B. 641				huiskamer	80ca	100	209	65	d. 1944 Verkoop	2168	3	3150	1				
2	"	"	B. 838			huis	80	100	80	108	d. 1960 scheiding	2688	1	3061	1				

1963

B838, Loepke Jans Radsma koopman, winkelier Oudebildtzijl huis 80ca dj 1963 scheiding van 2688/1 naar 3861/1

ART. 3861

N A A M.				VOORNAMEN.		BEROEP.	WOONPLAATS.
EIGENAAR				Radsma		Sjoerd	ass. accountant Oudebildtzijl

FRUCHTGEBRUIKER, ERFPACHTER, RECHT VAN OPSTALHOUDER, RECHT VAN HET RECHT VAN GEERLUK EN BEWONING, BEKNOOPTE MEER.

Volgsnummer	POLDEER, GEHUCHT of plaatselijke benaming (Straat, gracht, enz.)	VERWIJZING NAAR				SOORT VAN EIGENDOM	GROORTE	BELASTBARE OPBRENGST	BEKNOOPTE OMSCHRIJVING VAN DE PLAATS GEMAD HERRENDE HERRENDE VERANDERINGEN	AANWIJZING VAN DE ARTIKEL EN VERANDERINGEN VAN DE FRUCHT									
		het kadastrale plan	het register van over-schrijving (Hyp. no. 4)	Soort	Nummer van het perceel					On-geboord	I. Inkomsten R. verveer-keuringen II. Verveer-keuringen	Gebouwd	Artik. getrokken	Ver-ander.	Artik. Ver-ander.	Volg.-nummer			
1	2	3	4	5	6	7	8	9	10	11	12	13	14	15	16	17	18	19	20
1	Oudebildtzijl	B. 838				huis	80ca	100	80	108	d. 1963 Verkoop	2341	2	3314	1				

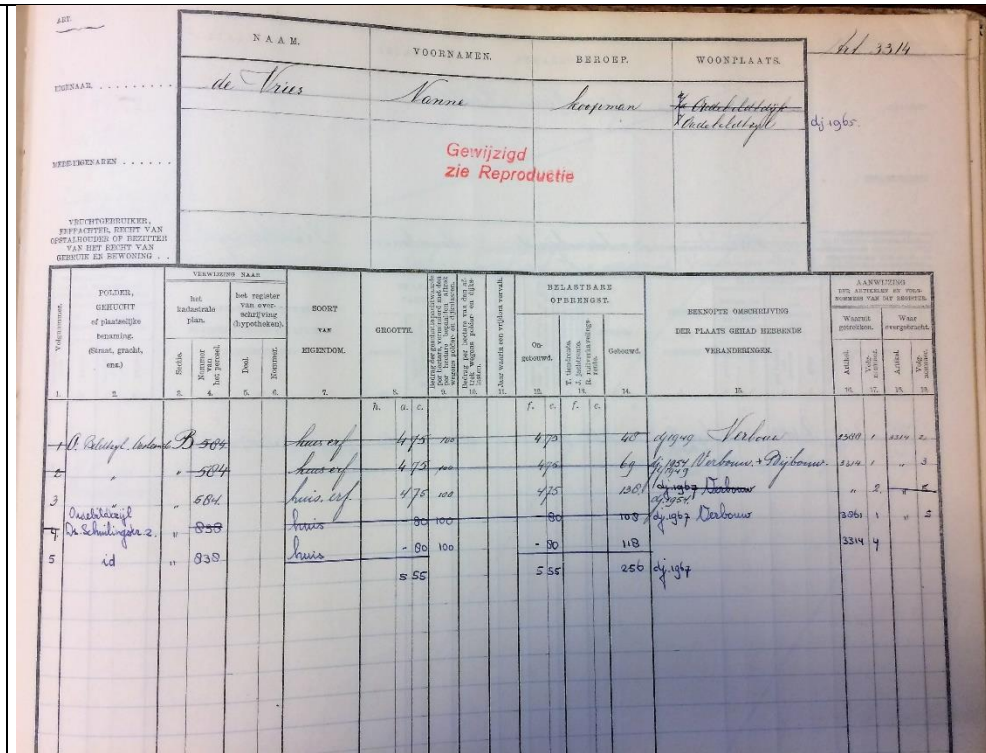
1966

Weungedeelte ferfalt, pand folledig winkel

HPP

1967

3861/1 B838, Oudebildtzijl Hogestreek 372 huis 80ca Sjoerd Radsma, ass. Accountant Oudebildtzijl dj 1967 Verkoop van 2341/2 naar 3314/4



1967	3314/4 Oudebildtzijl Ds Schuilingstraat, <b>Nanne de Vries, koopman</b> , te Oudebildtzijl B838 huis 80ca dj 1967 verbouw van 3861/1 naar 3314/5	
	3314/5 idem van 3314/4	
1977-1983	Van 1 febr 1977 tm 26 okt 1983 bedrijfsruimte <b>Hendrik van der Wal</b> , (Ferw deel)	
1983- ?	Winkel in gebruik bij <b>P. Sipma</b> van Albadaweg 1	
<b>1985</b>	<b>Winkel fanút de slachterij fan Sipma toeganklik.</b>	<b>HPP</b>



# Ds. Schuilingstraat 6 Vermaning, Weunhuus / Julianatoren



Fóór 1909

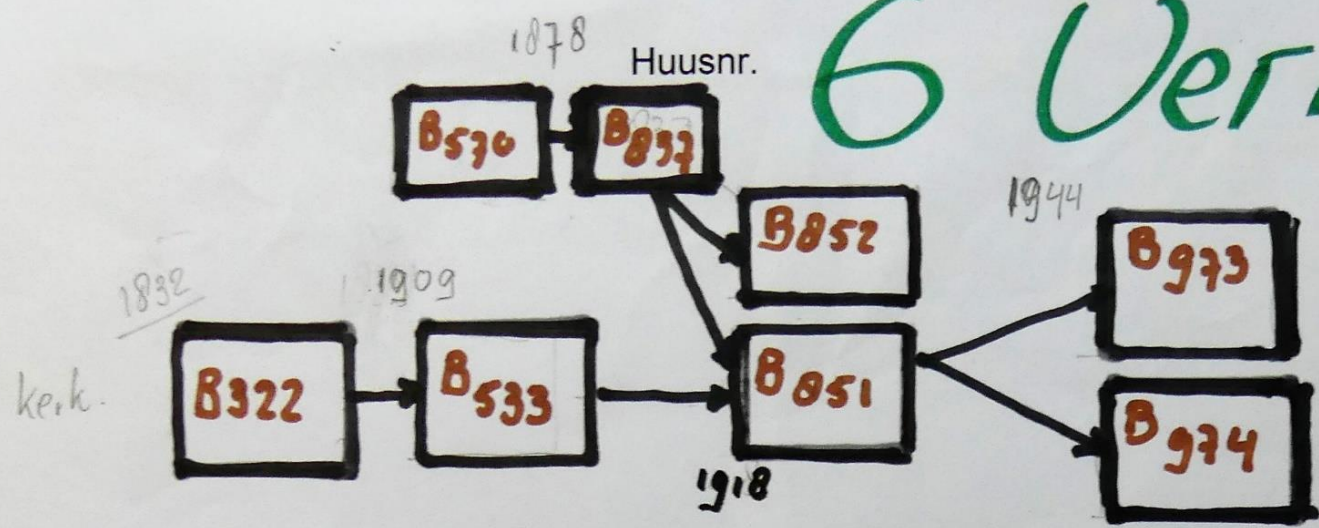


2018



# 6 Vermaning en huis


Kadaster



Huusnr

(Hoofd)Beweuners

- Vermaan huis 1636
- Nije Vermaning 1806
- Ruelof Schuiling
- Frans Bosma
- Tryntje Cats
- Harman J Brokens
- Jacob J. Hoekstra
- Rebe F. Ouhoux
- Tjeerd A Stienstra
- Mient B Tadema
- Dirk Stap





## Geld restauratie van Julianatoren

**OUDEBILDTZIJL** - De restauratie van de door een zwam aange-taste Julianatoren in Oudebildt-zijl moet snel plaatshebben. Het college van de gemeente Het Bildt is bereid f 4500 bij te dragen aan de voorfinancieringskosten. Omdat het een noodsituatie betreft, willen burgemeester en wethou-ders bij wijze van uitzondering be-talen aan de restauratie van een monument. De Julianatoren is ei-gendom van de Doopsgezinde Ge-meente.

LC '90

## Julianatoren even afgetopt



**OUDEBILDTZIJL** - De Julianatoren op de doopsgezinde kerk in Oude-bildtzijl is gisteren netjes 'onthoofd'. De torenspits werd met een kraan verwijderd omdat de vier draagbalken van de spits door houtzwammen zijn aangetast en vervangen moeten worden. Een timmerbedrijf, gevestigd te-genover de toren, voert de werkzaamheden uit. De houtrot kwam aan het licht tijdens een renovatie van het hout- en schilderwerk. Tien jaar geleden kreeg het torentje ook al een onderhoudsbeurt, maar de zwammen zijn toen onvoldoende bestreden. Met het werk, uitgevoerd onder auspiciën van de Vereniging Behoud van Kerkelijke Gebouwen, is f 60.000 gemoeid.

Foto LC/Willem de Jong

LC '90



**Ds Schuilingstraat 6 1859: woonhuis en kerk/later na 1909 alleen de kerk !**

Checklist:

1. Overs kaart kad 1832
2. huusnrs
3. kadaster
4. **Befolkingsregisters 1829-1850, 1840-1860, 1860-1880, 1880-1900, 1900-1920**
5. Gesinskaarten
6. Beweunerskaart
7. Boufergunnings
- 8.



**Adres 2017: 6**

Huisnummers: 1811 = 184 ,1859 = 200 **ok nr 201**, 1876 =303c, 307; 1889 = 327,328; **1909 = 263** 1931 = 370

Kadaster: 1832: **B322**, 1887: **B533**

Bijzonderheden:

Jaar	Naam van eigenaar en/of bewoner	aantekeningen
1811	0,0 <b>Liste de habitats of niet beweund of frou</b>	
1825	969 Lijst van ingezetenen 1825 bew vrp: 184 Roelof Schuiling ,geb plaats Kalkwijk, 42 jaar , Leeuwarden Mennonisten	
	<b>Fernummerings gids 1063 weuningreg 1859 B322,</b> <b>#200 woonhuis en kerk</b>	
<b>1829-1850</b>	Roelof Schuiling, Doopsgez Leeraar.	
<b>1840</b>	<b>Bef reg 1840-1860</b> , onder no 184 bladnr. <b>301 kikys img_5983/82 done</b> Roelof Schuiling april 1783 Hogezaand , predikant, 1 novbr 1818, fan Hindelopen, naar blz <b>164=</b> Samuel Schuiling july 1841, VRP, geen Aaltje Schuiling, okt 1834, geen naar blz 164 Grietje Schuiling, mei 1838, geen Klaas Schuiling, 9 mei 1831, geen, fort, jan. 1857, naar Oldeboorn afwezig als student te Amsterdam in potload, <b>opgeg. 30 okt ??</b>	



*Wijk (Gehucht of Buurtschap) Nieuwen Dreechic*  
*Straat, (Steeg, Gracht enz.)*

Volgnummer.	N A A M.	VOORNAMEN.	DAGTEKENING IN J A A R DES G E B O O R T E.	G E B O O R T E P L A A T S. (met aangeving der Provincie voor inboor- lingen of van het land voór vreemdelingen.)	BURGERLIJKE S T A A T. — O (Ongetrouwd.) H (Gehuwd.) W (Wdoww- staar.)	G O D S D I E N S T. — (Andere Soete bepaald op te geven.)	D A G der vestiging in de Gemeente.
1	Schuitling	Doelje	April 1842	Stevrand	W	Doopsgezind	1842-1844
2	Schuitling	Sannuel	July 1845	Den Grenting	OF	"	1845
3	Schuitling	Adelje	Octob. 1844	"	OF	"	1844
4	Schuitling	Griege	Mai 1838	"	OF	"	1838
5	Schuitling	Klaas	April 1838	"	O	"	1838

Huis. 114

D A G T E K E N I N G			A A N D U I D I N G		A A N M E R K I N G E N	
der vestiging in de Gemeente.	van het overlijden.	van het verlaten der Gemeente.	W (Woon- plaats)	V (Verhijl- plaats)	der plaats, waar de persoon zijn laatste woonplaats verliet.	der veranderingen in de burgerlijken staar der personen met aangeving der doopkerke.
					Stevrand 1842	
					1844	
					1844	
		Januarij 1872			Uitbreiden	1872 als 1842 de 1842-1844

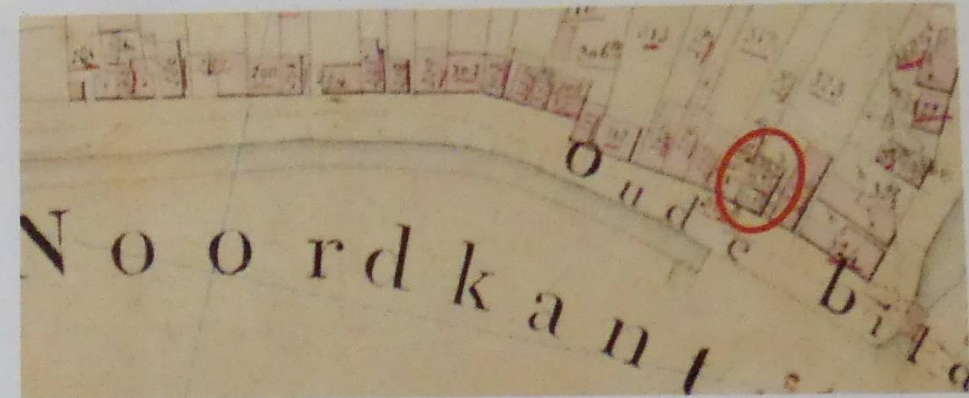
1859	1063: NR 200, Doopsgez gemeente Frans Bosma
1860-1880	<p>Bosma nr 200 folio 81 kiky 13032018          Wel huusnr 200, wel klapper op A-Z</p> <p>Trijntje Cats Nr A-Z fol. 78 , al kiky bij nr 2          KIKY 13032018</p> <p>Borger Cats kiky 3x nr fan 303 naar 201 ! =ontbr.huusnr. wer = nr 303 ? eerst 199a =          hoek, fern. Naar 305 , dan naar 303, 303 wort 201 ? klapper: Borger wed. 305 303 is          ferhúzzing,</p> <p>1879 ? Graf door? / inw. Bij Goudemond.FOLIO 308 op nr 201 (eerst 303)</p>

	kiky 13022018 2x	
1876	Harmen J Broekens 104 ? folio 169, <b>kiky 15032018</b>	
1889	Harmen J Broekens 104	
1880-1900	Bron 1066, fol. 54 /329 Kerk ?, Doopsges gemeente Ouwe-Syl, Harmen J. Broekens folnr. bef. Reg 1880-1900: 104: <b>kiky 05032018:</b>	

1880-1900	Bron 1066, fol. 54 /328 Woonhuis, Doopsges gemeente Ouwe-Syl Gyn folnr. bef. Reg 1880-1900	
1910-1920 BRON: 1057	#263, 1909 SOEK FOL. 4408	
1900-1920		
1889		



## Ds. Schuilingstraat 8 Poppe van Noord



± 1910



1952



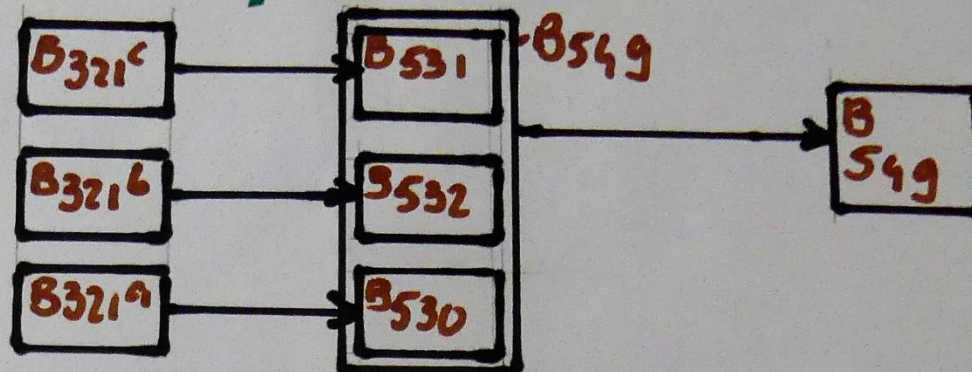
2018



Huusnr.

# 8 Poppe van Noord

Kadaster



183<sup>c</sup>  
 1036  
 183<sup>a</sup>  
 183

201<sup>c</sup> 306  
 2016  
 201<sup>a</sup> 308

1075

Huusnr.


(Hoofd)Beweuners

Albert J. Pot  
 Elbert A. v. War  
 Elert J. v. Slooten

Jijds M. Tjepkema  
 Gerrit H. v. string  
 Hessel P. Post  
 wed. Jan K. v. Wel  
 wed. Louw P. v. Noord  
 Jetze L. van Noord  
 Symen P. Hoekstra  
 Anne J. Kuipers

Teunis M. Wessener  
 wed. Jacob P. de Jong  
 Berend J. de Jong

Anje T. Hogema  
 Sytze J. Sigtema / S. Bokervoet  
 Jetze L. v. Noord / de Jong  
 Korn. Nicolai





Huusnr.

# 8 Poppe van Noord - 2

Kadaster

Huusnr.

(Hoofd)Beweuners

- Harman J Brackens
- Joh. de Lang
- Pieter van Noord
- Hendrik Sijtema
- Gerben W Smits
- Reinder B vel Ploeg
- Grietje G. Jansma
- Poppe, S. van Noord
- Gerlot Bergmans
- Louw P. van Noord
- Poppe van Noord
- Johan vd Zee
- Joh. de Vries

183<sup>c</sup>  
183<sup>b</sup>  
183<sup>a</sup>  
183

201<sup>c</sup> 306  
201<sup>b</sup>  
201<sup>a</sup> 308

329

264

369

8

1808 1811 1825 1829 1840 1850 1859 1860 1876 1880 1889 1900 1909 1920 1931 1964

**2** VERWERSKNECHTEN, hun werk goed verstaande, kunnen voor een geruimen tijd werk bekomen bij H. J. BERGMANS te Oudebildtzijl.



8 ? Poppe, suster Hieke Louws Antsy ?

Dorpsfilm Ouwe Syl 1952



MEER VIDEO'S





Brack-  
hokken

Germaans  
keppes  
winkels

26A	183	26	
26C	183	180	
26	201	26C	
308	306	200	2
330 <sup>a</sup>	329	303	c
		327	3
264		263	
369		370	
(8)		(6)	

Ds Schuilingstraat 8 Poppe van Noord voor

Checklist:

1. Overs kaart kad 1832
2. huusnrs
3. kadaster
4. Befolkingsregisters 1829-1850, 1840-1860, 1860-1880, 1880-1900, 1900-1920
5. Gesinskaarten
6. Beweunerskaart
7. Boufergunnings
- 8.

Adres 2017: 8

Huisnummers: 1811 = 183 ,1859 = 201a , 1876 = 306 ; 1889 = 329 ; 1909 = 264 ;1931 = 369

Kadaster: 1832: B321a, 1887: B549

Bijzonderheden:

Jaar	Naam van eigenaar en/of bewoner	aantekeningen
1811	Allegaar Op nr 183: Albert Tjeerds Pot, 12-3-1749, 1 Eidert Andries van der War, 23-10-1778 , 39 Evert Johannes van Slooten, 39	
1825	Allegaar op nr 183: Lieuwe Jans van der Reid,geb vrp,39 jaren, werkman Sijds Minne Tjepkema, geb vrp,26 jaren,werkman Gerrit Hendrik Palstreng, geb. vrp, 36 jaren, linnenwever – 183 SK Albert Tjeerds Pot ,geb sap, 49 ? jaren, werkman	
1829-1850	Hessel Pietters Post ? Wed Jan Rommerts van der Wal, werkvrouw Wed Louw Poppes van Noord, zonder beroep, 1831 Jetze Louws van Noord, werkman, 1843 Symen Pieters Hoekstra,werkman, 1844 Anne Jochums Kuijpers werkman, 1848	
1840		
1840-1860	Bef reg 1840-1860, onder no 183 bladnr. 297 Gesin Douwe Theunis Wassenaar Klaasje Pieters Stap met 6 kines. november 1814 geb SAP, Arbeider, fort 1855 , naar N57a SAP Hendrik Palstring nov 1827, VRP, arbeider, fort 3 sept. 1859, út no 187 Aalje Jans Stapert febr 1832, VRP, geen, fan no 137 Gerrit H Palstring geb. 2 maai 1857, overl. 3 okt 1857	



Nieuw Sarechid						Blad 183							
Wijk (Gehucht of Buurtschap)						Blad van het Blad 191							
Straat, (Sloeg, Gracht enz.)													
No.	NAAM	VOEDINGS	DAGTEKENING	GEBOORTEDATUM	GEBOORTESTAD	GODDIENST	GODDIENST	HELOOING	DAGTEKENING		AARDING		AANMERKINGEN
									de	van	de	de	
1	Mijne	van	1855	1855	1855	1855	1855	1855	1855	1855	1855	1855	
2	Mijne	van	1855	1855	1855	1855	1855	1855	1855	1855	1855	1855	
3	Mijne	van	1855	1855	1855	1855	1855	1855	1855	1855	1855	1855	
4	Mijne	van	1855	1855	1855	1855	1855	1855	1855	1855	1855	1855	
5	Mijne	van	1855	1855	1855	1855	1855	1855	1855	1855	1855	1855	
6	Mijne	van	1855	1855	1855	1855	1855	1855	1855	1855	1855	1855	
7	Mijne	van	1855	1855	1855	1855	1855	1855	1855	1855	1855	1855	
8	Mijne	van	1855	1855	1855	1855	1855	1855	1855	1855	1855	1855	
9	Mijne	van	1855	1855	1855	1855	1855	1855	1855	1855	1855	1855	
10	Mijne	van	1855	1855	1855	1855	1855	1855	1855	1855	1855	1855	
11	Mijne	van	1855	1855	1855	1855	1855	1855	1855	1855	1855	1855	
12	Mijne	van	1855	1855	1855	1855	1855	1855	1855	1855	1855	1855	
13	Mijne	van	1855	1855	1855	1855	1855	1855	1855	1855	1855	1855	
14	Mijne	van	1855	1855	1855	1855	1855	1855	1855	1855	1855	1855	
15	Mijne	van	1855	1855	1855	1855	1855	1855	1855	1855	1855	1855	

1859	Doopsgez gem, Sjouke Boterhoek	
1860-1880	Bron 1063, fol. Gyn fol.nr. Wel huusnr 201a, wel klapper op A-Z wed. Sjoukje Boterhoek gaat in 1874 naar N. Amerika , kiky 13022018 Fol. 85. Kiky 13022018, over 13 maart	
1910-1920-1057	FOL. 336	

Ds Schuilingstraat 8 Poppe van Noord midden

Checklist:

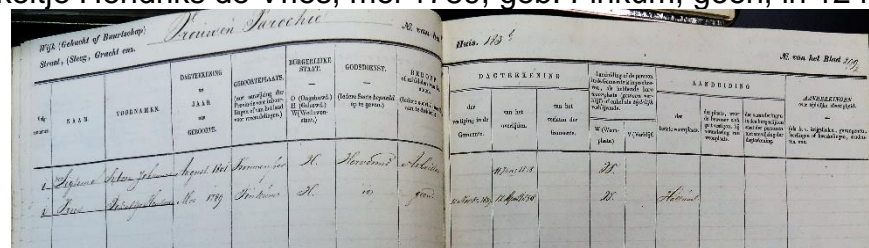
1. Overs kaart kad 1832
2. huusnrs
3. kadaster
4. Bepolkingsregisters 1829-1850
5. Gesinskaarten
6. Beweunerskaart
7. Boufergunnings
- 8.

Adres 2017: 8

Huisnummers: 1811 = 183a korr 1840-1860: 183b ,1859 = 201b , 1876 = 308 ; 1889 = 330a ; 1909 = 1931 =

Kadaster: 1832: B321(b), 1887: B549

Bijzonderheden:

Jaar	Naam van eigenaar en/of bewoner	aantekeningen
1811	<b>Allegaar Op nr 183: Albert Tjeerds Pot, 12-3-1749, 1 Eidert Andries van der War, 23-10-1778 , 39 Evert Johannes van Slooten, 39</b>	
1825	<b>Allegaar op nr 183: Lieuwe Jans van der Reid,geb vrp,39 jaren, werkman Sijds Minne Tjepkema, geb vrp,26 jaren,werkman Gerrit Hendrik Palstreng, geb. vrp, 36 jaren, linnenwever Albert Tjeerds Pot ,geb sap, 49 ? jaren, werkman</b>	
1829-1850	<b>Teunis Minnes Wassenaar, werkman Wed Jacob Annes Bouma, wekvrouw 1843 Sybren Johannes Zigtema, wekvrouw, 1845 183 b</b>	
1840-1860	<b>Bef reg 1840-1860, onder no 183b bladnr.299 Sybren Johannes Sigtema, aug. 1801, arbeider, overl, 11 jan. 1858, Fokeltje Hendriks de Vries, mei 1789, geb. Finkum, geen, in 12 nov 1839 , fan Finkum.</b>	
		
1859	Doopsgez gemeente Kornelis Nicolai	
1860-1880	<b>Bron 1063, fol. Gyn fol.nr. Wel huusnr 201a, wel klapper op A-Z Korn. Nicolai, klapper niet in bef reg</b>	



1860-1880	Folio 169 Kiky 8 en maart 2018
1880-1900	kiky
1889 1876	Johannes de Lang. 765

**Ds Schuilingstraat 8 Poppe van Noord achter**

**Checklist:**

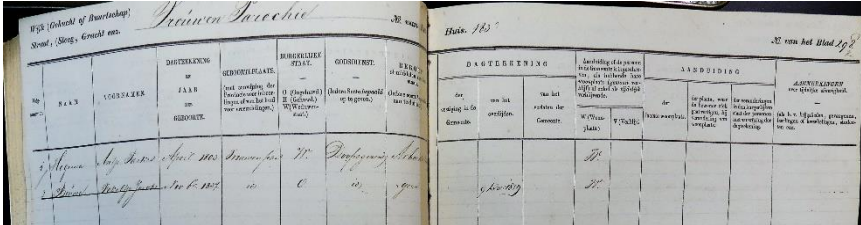
1. **Overs kaart kad 1832**
2. **huusnrs**
2. kadaster
3. **Befolkingsregisters 1829-1850**
4. Gesinskaarten
5. Beweunerskaart
6. Boufergunnings
- 7.

Adres 2017: 8

**Huisnummers:** 1811 = **183b = 183a OF 183C ? ?** ,1859 = 201c , 1876 = 308 ; 1889 = ; 1909 = ;1931 =

**Kadaster:** 1832: B321c, 1887: B549

Bijzonderheden:

Jaar	Naam van eigenaar en/of bewoner	aantekeningen
1811	<b>Allegaar Op nr 183: Albert Tjeerds Pot, 12-3-1749, 1 Eidert Andries van der War, 23-10-1778 , 39 Evert Johannes van Slooten, 39</b>	
1825	<b>Allegaar op nr 183: Liewe Jans van der Reid,geb vrp,39 jaren, werkman</b>	
	<b>Sijds Minne Tjepkema, geb vrp,26 jaren,werkman Gerrit Hendrik Palstreng, geb. vrp, 36 jaren, linnenwever Albert Tjeerds Pot ,geb sap, 49 ? jaren, werkman</b>	
1829-1850	<b>Wed Jacob Pieters de Jong, werkman,vervallen</b>	
1840-1860	<b>Bef reg 1840-1860, onder no 183a bladnr. 298 Antje Taekes Hogema, april 1803, VRP, Arbeidster, Fokeltje jacobs Bouma, Novbr 1837, VRP, geen, overl. 9 dec. 1859,</b>	
		
1859	<b>Doopsgez Gemeente Antje Hogema</b>	
1860-1880	<b>Antje Hogema folio 332 kiky 15032018</b>	



<b>1880-1900</b>		
<b>1889</b>	Johannes de Lang. Tot 1890 765	
<b>1890</b>	Pieter van Noord 861	

**Ds Schuilingstraat 8 Poppe van Noord achter achter**

Checklist:

1. **Overs kaart kad 1832**
2. **huusnrs**
3. kadaster
4. **Befolkingsregisters 1829-1850**
5. Gesinskaarten
6. Beweunerskaart
7. Boufergunnings
- 8.

Adres 2017: 8

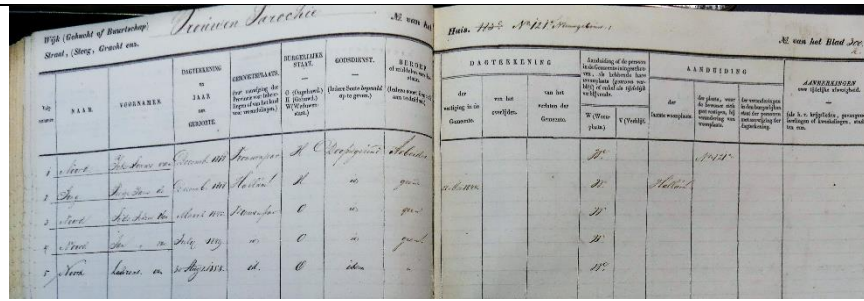
**Huisnummers:** 1811 = 183c ,1859 = , 1876 = ; 1889 =; 1909 = ;1931 =

**Kadaster:** 1832: B321?, 1887: B549

Bijzonderheden:


Jaar	Naam van eigenaar en/of bewoner	aantekeningen
1811	<b>Allegaar Op nr 183: Albert Tjeerds Pot, 12-3-1749, 1 Eidert Andries van der War, 23-10-1778 , 39 Evert Johannes van Slooten, 39</b>	
1825	<b>Allegaar op nr 183: Lieuwe Jans van der Reid,geb vrp,39 jaren, werkman</b>	
	<b>Sijds Minne Tjepkema, geb vrp,26 jaren,werkman</b>	
	<b>Gerrit Hendrik Palstreng, geb. vrp, 36 jaren, linnenwever</b>	
	<b>Albert Tjeerds Pot ,geb sap, 49 ? jaren, werkman</b>	
1829-1850	<b>Wed/ Berend Jacobs de Jong, werkman</b> <b>Sijmen Pieters Hoekstra, werkman 1843</b> <b>Jetze Louws van Noord, 1844</b>	
1840-1860	<b>Bef reg 1840-1860, onder no 183c, no 121a nieuw gebouw bladnr.300</b> Jetze Louws van Noord, december 1818, VRP, Arbeider naar 121a <b>Pietje Jans de Jong dec. 1818, Hallum, geen in 12 mei 1844 , van Hallum</b> Syds Jetzes, van Noord, maart 1845, VRP, <b>Jan Jetzes van Noord, july 1849, geen</b> <b>Lourens van Noord, 30 aug. 1858,</b> <b>Nij Kiky 13032018</b>	





1859	183 c niet optekend.	
1860-1880	<b>Klapper ?????????????????</b>	
1876	<b>?????????????????????????????????????wie weunt hier dan ?</b>	
1880-1900	Klapper 837: <b>Pieter Sydzes van Noord folio 861 #330</b> in 1897 Kiky 15032018 klapper Kiky 15032018 folio 861	
1876		
1889		
1890		

# Ds. Schuilingstraat 10 Hager



± 1910



1952

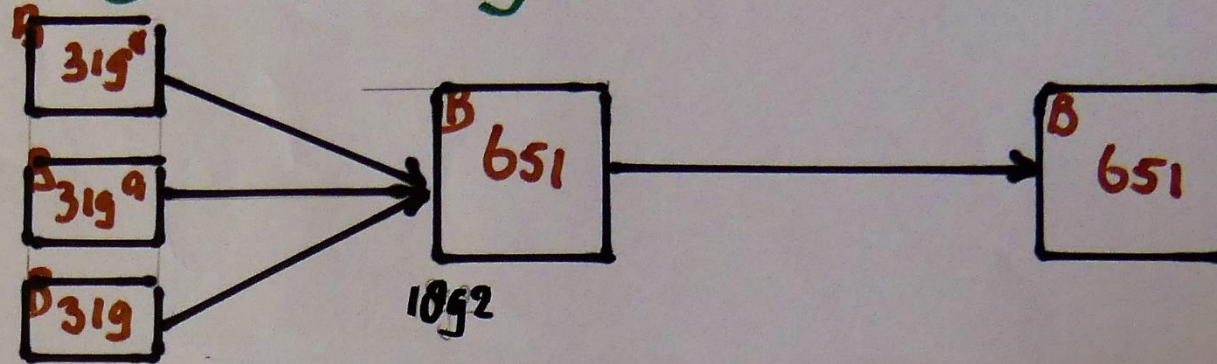


2018



Huusnr. **10-Hager**

Kadaster



Huusnr

(Hoofd)Beweuners

- Jan Berents Bruinsma
- Pieter J. vd Stak
- wed Jan B Bruinsma
- Beend J. Bruinsma
- Jan F. vd Woude
- Albert Pot
- Rinzers Offema
- Tjepkema
- Arink en Ulas
- Harmen de Jong vd
- Philipus Bilkert
- Harmen Arink
- Sytse Arink
- wvd. Schellema
- Thijs J. Jansen
- Jan H. Damsma

1826<sup>b</sup>  
182<sup>a</sup>  
182

202<sup>c</sup>  
2026  
202<sup>a</sup>

306<sup>b</sup>  
309<sup>a</sup>

331  
331

266

367

10

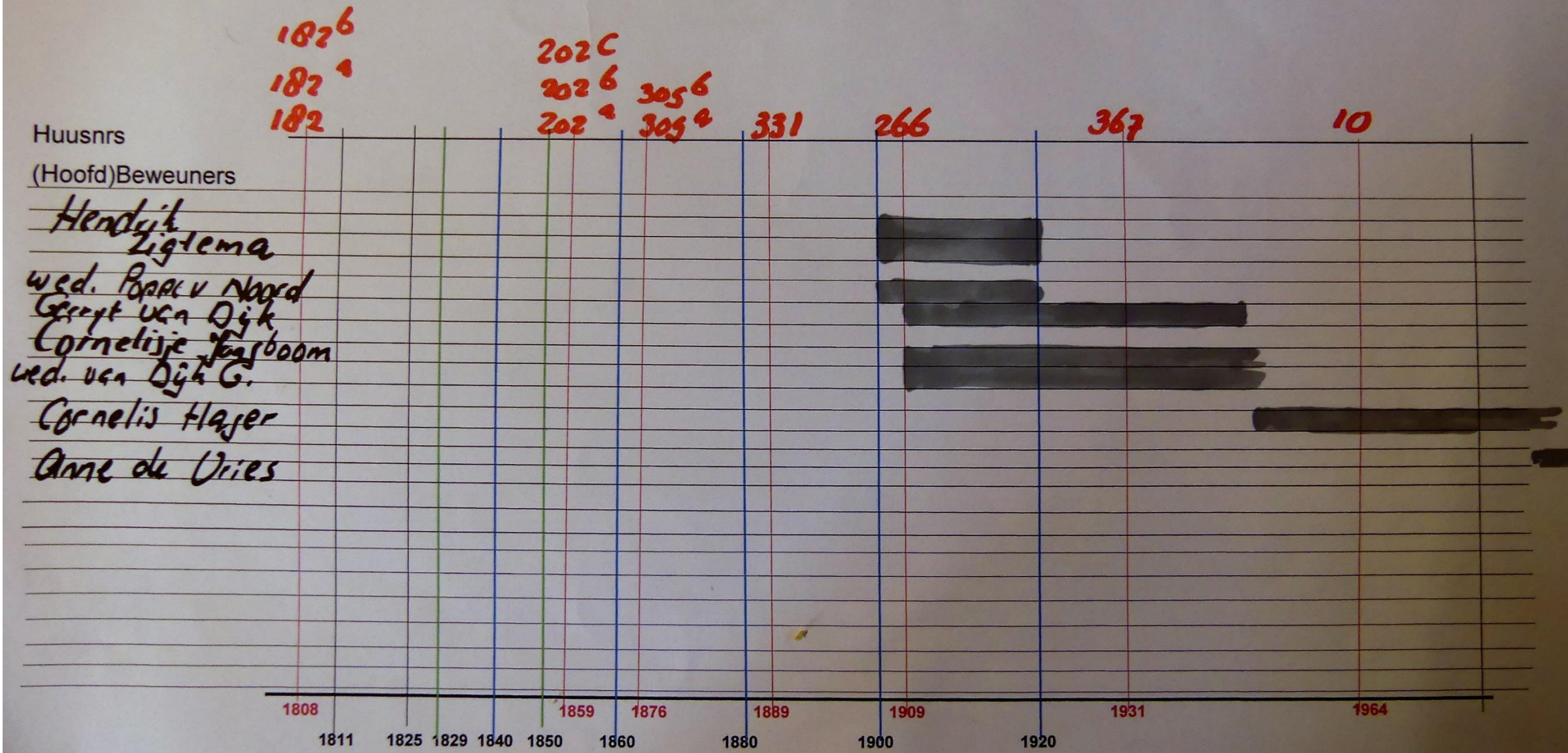
1808 1811 1825 1829 1840 1850 1859 1860 1876 1880 1889 1900 1909 1920 1931 1964



Huusnr.

10- Hager-2

Kadaster





319  
 182  
 ab 182 46A  
 bc 202 46C  
 309 46 3  
 331 330 3  
 367  
 10

Hager 10 voor	8	B319	B319a	182	183C	202a	309a	330	367
10 midden	10	B319a	B319	182a		202b	309b ?	331	
10 achter	10	B319*		182b		202c			
	10			182A					

**Ds Schuilingstraat Hager 10 voor**

Checklist:

1. **Overs kaart kad 1832**
2. **huusnrs**
3. kadaster
4. **Befolkingsregisters 1829-1850**
5. Gesinskaarten
6. Beweunerskaart
7. Boufergunnings
- 8.

Adres 2017: 10

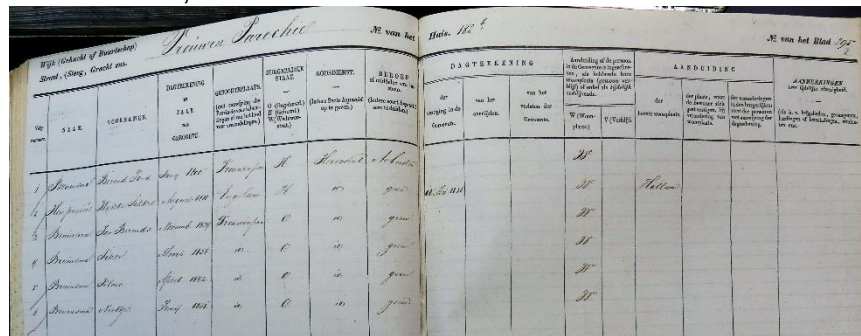
Huisnummers: **1811 = 182 korr 182b ,1859 = 202a , 1876 =309a ; 1889 =331 ; 1909 = 266 ;1931 = 367**

Kadaster: 1832: **B319a, 1887: 319a**

Bijzonderheden:

Jaar	Naam van eigenaar en/of bewoner	aantekeningen
1811	Jan Berents Bruinsma * 7-7-1777, Kleermaker en Pieter Joosten van der Stuk * 26-4-1740, Werkman	
1825	Jan Berents Bruinsma 47 jaar Politie bediende	
1829-1850	Jan Berends Bruinsma wed. Berend Jans Bruinsma , roeper, 1839 acc. 1843 Jan Feikes van der Woude, werkman, 1841, acc 1843	

**1840-1860** Bef reg 1840-1860, onder no 182b bladnr. 295  
 Berend Jans Bruinsma juny 1800, VRP, arbeider, Wijtske Sikkes Hempenius , aug. 1810 ,Engelum, in 12 maai 1836, fan Hallum.  
 Met 4 kines, wo Sikke Bruinsma



1859	Harmen de Jong 202a <b>Diakonie,</b>	
1860-1880		



VOLGNUMMER.	DAGTEKENING EN JAAR DER INSCRIFTING.	FAMILIENAAM. (FAMILIENAAM DER VROUW.)	VOORNAMEN. (Voluit geschreven.)	GESLACHT. M. Man- nelijk. V. Vrou- welijk.	BETREKING VAN ELKEN PERSOON TOT HET HOOFD VAN HET HUISGEZIN. (Niet in te vullen voor afzonderlijk levende personen.)	DAGTEKENING EN JAAR DER GEBORTE.	GEBORTEPLAATS. (Met aanwijzing der provincie voor inboorlingen, van het land voor vreemdelingen.)	BURGERLIJKE STAAT. H. (GEHUWD.) W. (WEDUWEN- STAAT.) S. (GESCHIEDEN VAN ECHT.)	KEER- GENOOTSCHAP. (Elk bepaald opgeven.)	AMT HOOFD OF BEI WAARVOO HET HUIS AANGE- (Elke soort aanduiden, patentee overeenst met het 18
1.	2.	3.	4.	5.	6.	7.	8.	9.	10.	11.
1		de Jong	Stans, Gabels	M	Hoofde	14 April 1851		H.	Nieuw Steen.	
2		de Jong	Antje, Stans	V	dochter	24 Junij 1851				
3		de Jong	Antje, Stans	V	dochter	28 Dec. 1857				
4		de Jong	Yfje, Stans	V	dochter	17 Julij 1858				
5		de Jong	Yfje, Stans	V	ing	17 Julij 1858				

Bef reg folio 386, kiky

SUMMER VAN HET BLAD. 386.

BURGERLIJKE STAAT. H. (GEHUWD.) W. (WEDUWEN- STAAT.) S. (GESCHIEDEN VAN ECHT.)	KEER- GENOOTSCHAP. (Elk bepaald opgeven.)	AMT. HOOFDHOEF OF BEI, WAARVOOR MEN HET HOOGST IS AANBELAGEN. (Elk soort bepaald aanduiden, voor ge- patenteerden in overeenstemming met het patent.)	HUIZING. (Straat, gracht, enz., wijk, huisnummer.)	DAGTEKENING EN JAAR DER VESTIGING IN DE GEMEENTE.	VORIGE WOONPLAATS. (Met aanwijzing der provincie voor inboorlingen, het land voor vreemdelingen.)	DAGTEKENING EN JAAR VAN HET VERTREK UIT DE GEMEENTE.	WAARHEEN VERTROKKEN. (Gemeente en provin- cie voor inboor- lingen, het land voor vreemdelingen.)	DAGTEKENING EN JAAR VAN HET OVERLIJDEN.	OPGAVE OMTRENT HET WETIG DOMICILIE.	AANMERKINGEN.	
9.	10.	11.	12.	13.	14.	15.	16.	17.	18.	19.	20.
H.	Nieuw Steen.		Deventer 200-201 270-271			30 Julij 1851 Groningen 170-171 Groningen				Volkskelling J-7. Volkskelling	

Klapper folionr 407 wed. de Jong : Ybeltje Gorter , 'tGraf 1875 overleden. kiky folio 407 bef reg.

VOLGNUMMER.	DAGTEKENING EN JAAR DER INSCRJLVING.	FAMILIENAAM (FAMILIENAAM DER VROUW.)	VOORNAMEN. (Voluit geschreven.)	GESLACHT. M. Man- nelijk. V. Vrou- welijk.	BETREKKING VAN ELKEN PERSOON TOT HET HOOFD VAN HET HUISGEZIN. (Niet in te vullen voor afzonderlijk levende personen.)	DAGTEKENING EN JAAR DER GEBORTE.	GEBOORTEPLAATS. (Met aanwijzing der provincie voor inboorlingen, van het land voor vreemdelingen.)	BURGERLIKE STAAT. H. (GEHUW.) W. (WEDUW.) S. (GESCHIEDEN VAN ECHT.)	AMBT, HOOFDBEROEP OF BEROEP, WAARVOOR MEN HET HOOGST IS AANGESLAGEN		
1.	2.	3.	4.	5.	6.	7.	8.	9.	10.	11.	12.
1		H. J. M. - Cepter	H. J. M.		Hoofd	4 Dec 1869					
2		H. J. M.	H. J. M.		Zoon	12 Jun 1870					
3		H. J. M.	H. J. M.		Zoon	9 Oct 1871					
4		H. J. M.	H. J. M.		Dochter	25 Sep 1875					
5		H. J. M.	H. J. M.		Zoon	20 Sep 1876					

NUMMER VAN HET BLAD. 407

BURGERLIKE STAAT. (GEHUW.) (WEDUW.) (GESCHIEDEN VAN ECHT.)	AMT, HOOFDBEROEP OF BEROEP, WAARVOOR MEN HET HOOGST IS AANGESLAGEN. (Elke soort bepaald aanduiden, voor ge- patenteerden in overeenstemming met het patent.)	HUIZING. (Straat, gracht, enz., wijk, huisnummer.)	DAGTEKENING EN JAAR DER VESTIGING IN DE GEMEENTE.	VORIGE WOONPLAATS. (Met aanwijzing der provincie voor inboorlingen, het land voor vreemdelingen.)	DAGTEKENING EN JAAR VAN HET VERTREK UT DE GEMEENTE.	WAARHEEN VERTROKKEN. (Gemeente en provincie voor inboorlingen, het land voor vreemdelingen.)	DAGTEKENING EN JAAR VAN HET OVERLIDEN.	OPGAVE OMTRENT HET WETTIG DOMICILIE.	AANMERKINGEN.	
10.	11.	12.	13.	14.	15.	16.	17.	18.	19.	20.
					11 Jun 1875		14 Jun 1876			geh. met B. v. d. Ploeg

1876

Reinder B vd Ploeg , Diaconie der hervormde gemeente te Vrouwenparochie

1880-1900

1889

Gerben H Smits 1136





**Ds Schuilingstraat 10 Hager midden ?**

Checklist:

1. **Overs kaart kad 1832**
2. **huusnrs**
3. kadaster
4. **Befolkingsregisters 1829-1850 ?**
5. Gesinskaarten
6. Beweunerskaart
7. Boufergunnings
- 8.

Adres 2017: 10

Huisnummers: **1811 = 182 ,1859 = 202b** , 1876 = ; 1889 = 331; 1909 = ;1931 =

Kadaster: 1832: **B319(a)**, 1887: 319a

Bijzonderheden:

Jaar	Naam van eigenaar en/of bewoner	aantekeningen
------	---------------------------------	---------------

1811	Jan Berents Bruinsma, 7-7-1777, Kleermaker Pieter Joosten van der Stuk,26-04-1740, werkman	
------	---	--

**1825**

**1829-**

**1850**

**Albert Tjeerds Pot, werkman**

**Wymer Arjens Slim, Timmerknecht 1831**

**Berend Jacobs de Jong, wed.werkvrouw, acc 1843**

**Hendrik Jacobs van der Wal, wed, werkvrouw, acc 1843**

**Harmen Aninck, werkman, 1846**

**Hein Douwes de Jong, werkman, 1848**

**Aart Idses van der Wal, werkman,1848**

**Cornelis Tjepkes Tjepkema, werkman, 1849**

**1840-**

**1860**

**Bef reg 1840-1860, onder no 182, bladnr. 293**

**Cornelis Tjepkes Tjepkema, april 1922, VRP, arbeider,**

**Janke Pieters Stap, juny 1822, geen**

**En 5 kines.**

The image shows a handwritten population register page with columns for 'Naam', 'Geboortedatum', 'Geslacht', 'Religie', 'Beroep', 'Datering', and 'Aanwijzing'. The entries are written in cursive and include names like 'Cornelis Tjepkes Tjepkema' and 'Janke Pieters Stap'.



<b>1859</b>	Flippus Bilkert	
<b>1859</b>		
<b>1860- 1880</b>		
<b>1876</b>		
<b>1860- 1880</b>		
<b>1880- 1900</b>		

<b>1876</b>	Diaconie der hervormde gemeente te Vrouwenparochie	
<b>1889</b>		

Ds Schuilingstraat 10 Hager achter

Checklist:


1. Overs kaart kad 1832
2. huusnrs
3. kadaster
4. Befolkingsregisters 1829-1850
5. Gesinskaarten
6. Beweunerskaart
7. Boufergunnings

Adres 2017: 10

Huisnummers: 1811 = 182A ,1859 = 202c , 1876 =; 1889 =; 1909 = ;1931 =

Kadaster: 1832: B319\*, 1887: B319

Jaar	Naam van eigenaar en/of bewoner	aantekeningen
1811	Jan Berents Bruinsma, 7-7-1777, Kleermaker Pieter Joosten van der Stuk,26-04-1740, werkman	
1825		
1829-1850	Albert Tjeerds Pot, werkman Wymer Arjens Slim, Timmerknecht 1831 Berend Jacobs de Jong, wed.werkvrouw, acc 1843 Hendrik Jacobs van der Wal, wed, werkvrouw, acc 1843 Harmen Aninck, werkman, 1846 Hein Douwes de Jong, werkman, 1848 Aart Idses van der Wal, werkman,1848 Cornelis Tjepkes Tjepkema, werkman, 1849	
1840-1860	Bef reg 1840-1860, onder no 182A, bladnr. 296 Gesinde Harmen Arnink, Burg. Steinfort Westfalen mei 1804, Wever, in maart 1833 fan Blija en Dieuwke Yoekes Vlas.geb Aug. 1808,Hallum,in 12 maa 1810 ? fan Hallum En 4 kines.	





<b>1859</b>		
<b>1860-1880</b>		
<b>1876</b>		
<b>1860-1880</b>		
<b>1880-1900</b>		
<b>1876</b>	Diaconie der hervormde gemeente te Vrouwenparochie	
	Wed Schelte Scheltema	
<b>1889</b>	Thijs J jansen 587 tot 1890 , 1890 onbewoond	
<b>1892</b>	Gabe de Jong 594 tot 1893	
<b>1896</b>	<b>Hendrik Lichtema 1406</b>	

**Ds Schuilingstraat 10 Hager ????**

Checklist:

1. **Overs kaart kad 1832**
9. **huusnr**
10. kadaster
11. **Befolkingsregisters 1829-1850**
12. Gesinskaarten
13. Beweunerskaart
14. Boufergunnings
- 15.

Adres 2017: 10

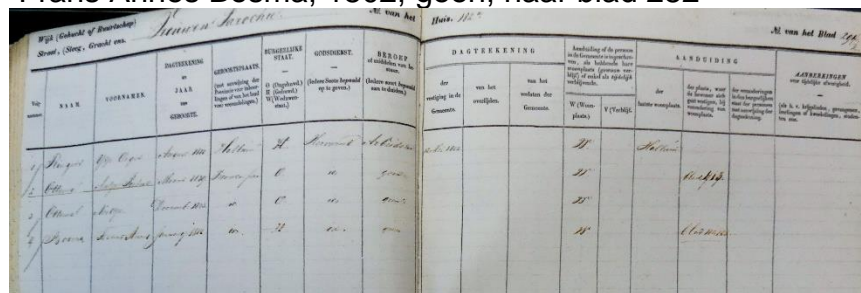
Huisnummers: **1811 = 182a, 1859 = , 1876 = ; 1889 = ; 1909 = ; 1931 =**

Kadaster: 1832: **B319a, 1887: 319a**

Bijzonderheden:

Jaar	Naam van eigenaar en/of bewoner	aantekeningen
1811	<b>Jan Berents Bruinsma * 7-7-1777, Kleermaker en Pieter Joosten van der Stuk * 26-4-1740, Werkman</b>	
1825	<b>Jan Berents Bruinsma 47 jaar Politie bediende</b>	
1829-1850	<b>Jan Berends Bruinsma wed. Berend Jans Bruinsma , roeper, 1839 acc. 1843 Jan Feikes van der Woude, werkman, 1841, acc 1843</b>	

1840-1860	<p><b>Bef reg 1840-1860, onder no 182a</b> bladnr. 29a4                      Ytje Oeges Ringers, Aug 1810, Hallum, arbeidster, in 12 maai 1844 fan Hallum                      Antje Pieters Ottema, maart 1839, VRP, geen uit blad 413                      Neeltje Ottema, dec 1843, VRP,                      Frans Annes Bosma, 1802, geen, naar blad 282</p>	
-----------	---	--



1859		
1859		
1860-1880		
1876		
1860-1880		
1880-		



<b>1900</b>		
<b>1876</b>		
<b>1889</b>		

# Verkoopning te Oudebildtzijl.

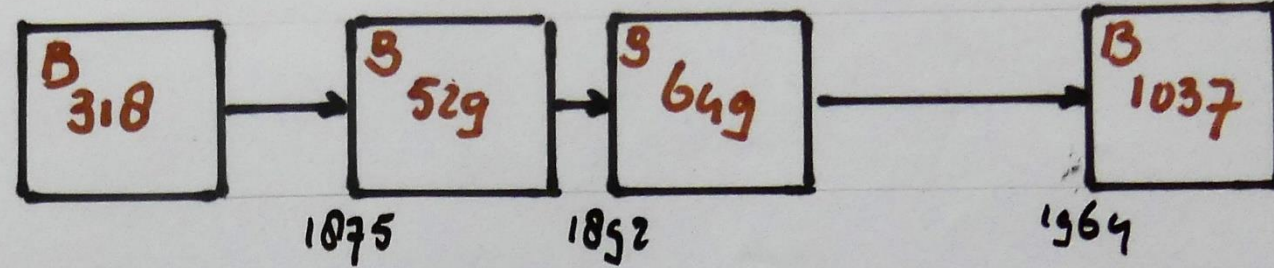
De Notaris POTTER VAN LOON zal op Zaterdag den 12 Februarij 1876, des namiddags 5 uur, in de herberg van L. van der Woud te Oudebildtzijl, provisioneel verkoopen:

1. Een ruim en hecht Winkelhuis, waarin Winkel en andere Vertrekken, met Cichoreifabriek, verdere betimmering, Grond, Bleek en Erf, staande op eenen besten stand op de oostelijke Hoogestreek te Oudebildtzijl, kad. sectie B nos. 317 en 318, groot 7 are 69 centiare, bij Johs. D. Bekius in eigen gebruik.



Huusnr. **12-Halbe Punter**


Kadaster



Huusnr

(Hoofd)Beweuners

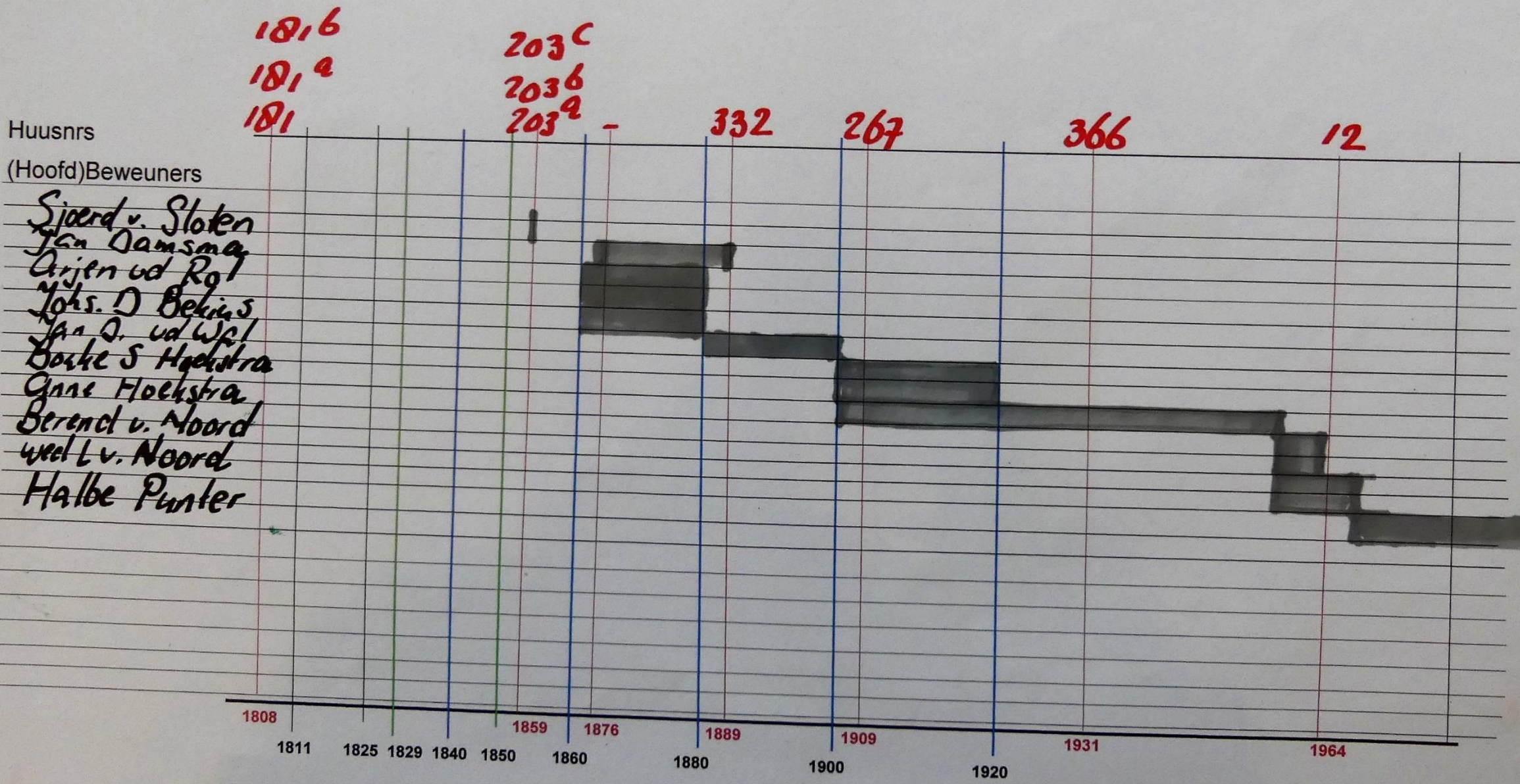
- Kornelis A. Albertsma
- Sytze Oens Hoornstra
- Gerben G. de Jong
- Jakob A. Stap
- Douwe T. Kolk
- Fosmer P. Molenaar
- Gerrit J. Basma
- Herman P. Molenaar
- Dijt R. vd Wal
- Bakke W. vd P. P. P.
- Wiemer G. J. Slim
- Jacob P. Stap
- Douwe T. Wessenaar
- Opn. T. Tjepkema
- Abraham P. Stap
- Bakke W. Hoornstra
- Lykle S. Sittema
- Lamoredt Noutboom
- Grietje Brouwer
- wed. F. P. Molenaar
- Gerben Keizer
- wed. "





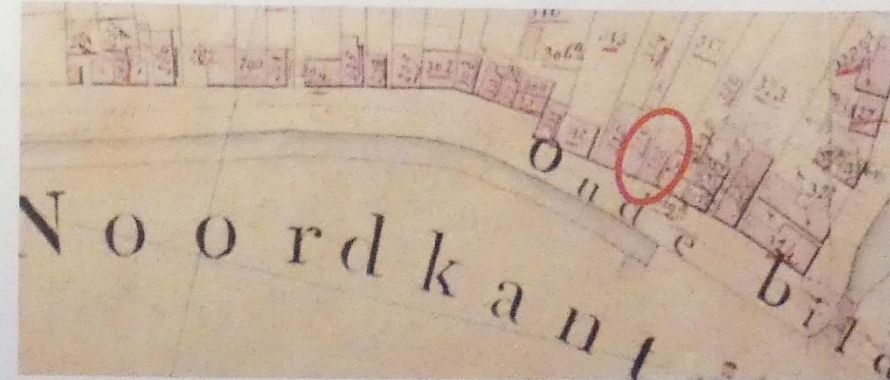
Huusnr. 12 - Halbe Punter - 2

Kadaster





# Ds. Schuilingstraat 12 Halbe Punter



± 1920



1952



2018



Ds Schuilingstraat 12 Punter voor ?

Checklist:

1. Overs kaart kad 1832
2. huusnrs
3. kadaster
4. Bevolkingsregisters **1829-1850**
5. Gesinskaarten
6. Beweunerskaart
7. Boufergunnings

Adres 2017: 12

Huisnummers: 1811 = 181 ,1859 = 203a , 1876 = ; 1889 = 332; 1909 = 267 1931 =

**Kadaster: 1832: B318 1887: B529**

Bijzonderheden:

Jaar	Naam van eigenaar en/of bewoner	aantekeningen
1811	Kornelis Alberts Albertsma * 18-10-1762, koopman	
1825	Kornelis Alberts Albertsma, geb St.-Annaparochie, 63 jaar, winkelier	
	Sijtze Doens Hoornstra, geb. vrouwenparochie, 21 jaar werkman	
	Gerben Gerbens de Jong, geb Vrouwenparochie, 23 jaar, werkman.	
1829-1850	Cornelis Albert Albertsma,werkman Jochum Abrahams Stap, winkelier, 1830 Sytze Doens Hoornstra, koopman, 1835 Douwe Tjeerds Kolk, Slagter 1836 Fosmer Pieters Molenaar wed, zonder 1838 Gerrit Jacobs Bosma, werkman, 1845, Jan Martens Bokma, gardenier,1846 Harmen Pieter Molenaar, zonder, wed, 1840 Dirk R. van der Wal, winkelier, 1849	
1840-1860	Bef reg 1840-1860, onder no 181 bladnr 290 Sjoerd Liekles Sittema, aug. 1821, VRP, Arbeider, naar no 170a Lijsbeth Pieters Bokma, febr 1827, VRP geen, Lykle Sjoerds Sittema, 14 maart 1850 VRP , overl. 4 july 1851 Leentje Pieters Bokma, April 1824,VRP geen Adriaantje Sjoerds Zitteema,17 aug. 1852, VRP geen Adriaantje Annes de Vries, aug. 1794, St.-Anne in 1850 naar nr. 187 Aafke Pieters Bokma, maart 1832, VRP, uit nr 121.	



*Finanzen Diercke*

1876

No.	NACHTRAG	BILANZ	RECHNUNGS-ART	RECHNUNGS-ART	RECHNUNGS-ART	BILANZ			RECHNUNGS-ART			RECHNUNGS-ART
						ACTIVA	PASSIVA	RECHNUNGS-ART	RECHNUNGS-ART	RECHNUNGS-ART		
1	...	...	...	...	...	...	...	...	...	...	...	...
2	...	...	...	...	...	...	...	...	...	...	...	...
3	...	...	...	...	...	...	...	...	...	...	...	...
4	...	...	...	...	...	...	...	...	...	...	...	...
5	...	...	...	...	...	...	...	...	...	...	...	...
6	...	...	...	...	...	...	...	...	...	...	...	...
7	...	...	...	...	...	...	...	...	...	...	...	...

1876

1889

**Ds Schuilingstraat 12 Punter, midden ?**

Checklist:

1. Overs kaart kad 1832
2. huusnrs
3. kadaster
4. Befolkingsregisters
5. Gesinskaarten **1829-1850**
6. Beweunerskaart
7. Boufergunnings

Adres 2017: 12

Huisnummers: **1811 = 181a** ,**1859 = 203b** , **1876 =** ; 1889 = 332; 1909 = 267 1931 =

**Kadaster: 1 Kadaster: 1832: B318 1887: B529**

Bijzonderheden:

Jaar	Naam van eigenaar en/of bewoner	aantekeningen
1811	Kornelis Alberts Albertsma * 18-10-1762, koopman	
1825	Kornelis Alberts Albertsma, geb St.-Annaparochie, 63 jaar, winkelier Sijtze Doens Hoornstra, geb. vrouwenparochie, 21 jaar werkman Gerben Gerbens de Jong, geb Vrouwenparochie, 23 jaar, werkman.	
1829-1850	Sytze Doens Hoornstra Koopman, VERVALLEN 1830 Bokke Watzes van der Ploeg, werkman, 1837 Wymer Arjens Slim, werkman, 1843, Jacob Pieters Stap, werkman, 1846, Bouwe Theunis, Wassenaar, werman, 1847 Cornelis Tjepkes Tjepkema, werkman, 1848 Abraham Pieters Stap, werkman, 1849	

**1840-** Bef reg 1840-1860, onder no **181a** , bladnr 291

**1860** Abrahams Pietera Stap, Juny 1818, VRP, arbeider, overl. 14 aug. 1855, uit no 236  
Rinske Sijbes Schaaf aug 1825, VRP, geen, uit 12 mei 1857 naat St. Anne

Lamoraal Noteboom, 1827, Embden, Duitsland, Doopsgezind Predikant. In 30 mei, 1859, van Ternaard.

Minke Vlaskamp, 1832, Friesland, Witmarsum, in april 1859, út 6 dec 1859, lest weunt in Ternaard, naar Kuinre Overijssel

Cataharina Heep, 1832, Ternaard, Doopsgez.in 18 juny 1860, fan Ternaard naar ?

Klaaske Pieters Dijkman, 1825, Renzumageest, dienstbode, in 28 juny 1860, út 2 july 1860 , fan Holwerd, naar Holwerd

Trijntje Dirks Olivier, 1836, Holwerd, in 7 july 1860, fan Holwerd naar Holwerd.

Trijntje Geerts Bijlstra, 1843, Holwerd, in 3 juny 1861, woon, verblijf, woonplaats Holwerd.



<b>1859</b>	Wed. F. Pieter Molenaar/ Gerben Keizer	
<b>1876</b>		
<b>1889</b>		

Ds Schuilingstraat 12 Punter - achter ?

Checklist:


1. Overs kaart kad 1832
2. huusnrs
3. kadaster
4. Bevolkingsregisters
5. Gesinskaarten
6. Beweunerskaart
7. Boufergunnings

Adres 2017: 12

Huisnummers: 1811 = 181b ,1859 = 203c, 1876 = ; 1889 = 332; 1909 = 267 1931 =

Kadaster: 1 Kadaster: 1832: B318 1887: B529

Bijzonderheden:

Jaar	Naam van eigenaar en/of bewoner	aantekeningen
1811	Kornelis Alberts Albertsma * 18-10-1762, koopman	
1825	Kornelis Alberts Albertsma, geb St.-Annaparochie, 63 jaar, winkelier	
	Sijtze Doens Hoornstra, geb. vrouwenparochie, 21 jaar werkman	
	Gerben Gerbens de Jong, geb Vrouwenparochie, 23 jaar, werkman.	
1829-1850	?	
1840-1860	Bef reg 1840-1860, onder no 181b bladnr 292 Jacob Pieters Stap, sept 1811, VRP, Arbeider Marijke Tjerks vd. Schaaf ? , maart 1818, Stiens, in 12 nov. 1836, overl. 11 ? nov 1857, lest in Stiens. Pieter Stap, febr 1846, VRP, geen,	
		
1859	Wed. F.P. Molenaar / Sjoerd van Sloten en in potload: Joh. D Bekius.	
1876		

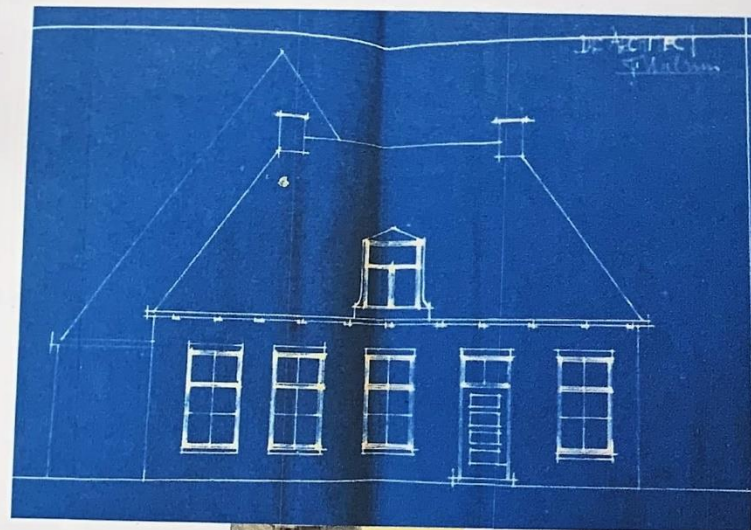
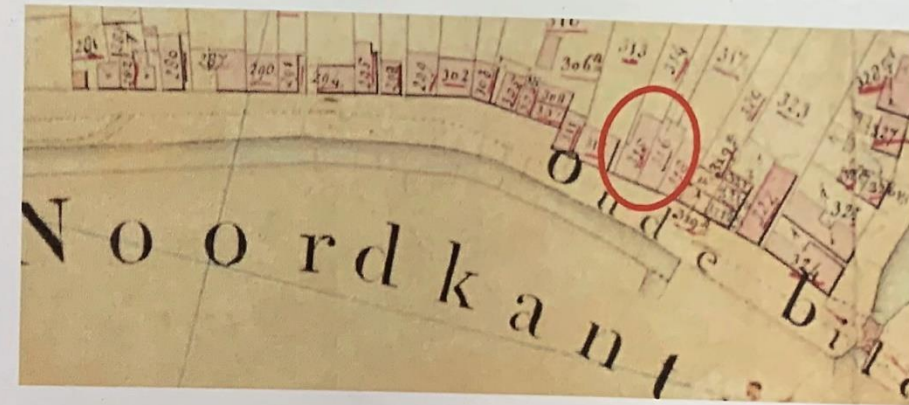



1889		





# Ds. Schuilingstraat 14-Oost Hendrik de Vries en 14- West



1929 / ± 1910



2018



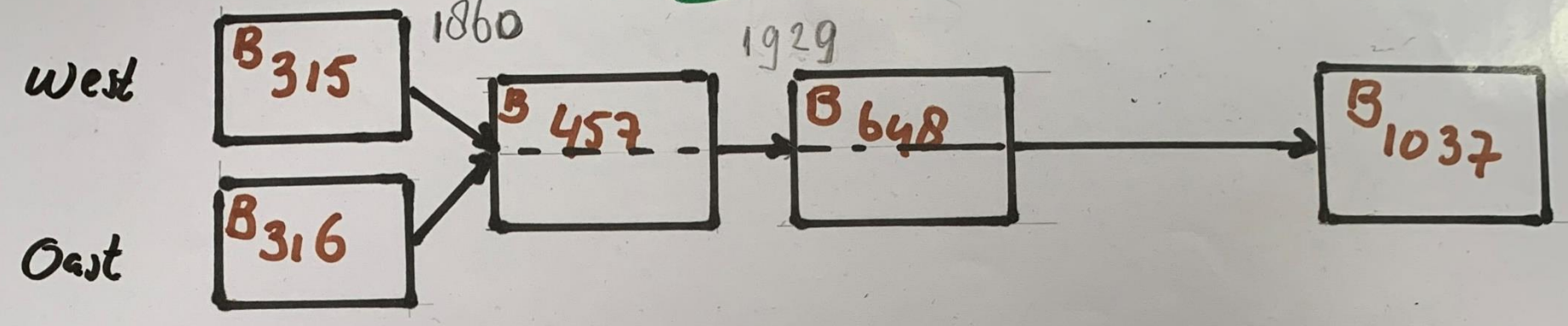


nr 14 hest helendel ~~af~~broken



Huusnr. **14-Oast** → Hendrik de Vries

Kadaster



Huusnr

(Hoofd)Beweuners

- Jan Jans vd Ley
- menne Tj. Tjepkema
- Douwe Tj. Kolk
- Cornelis J Stienstra
- Dirk Rud Wsl
- Jan O ud Wal
- Berke S Hoekstra
- Tjepke Th. Yansen
- Hendrik Spinnenbars
- Deam ud Ley
- Hendrik de Vries
- Sietsc de Vries
- Jan de Vries
- Anne B. Hoekstra
- Thijs Polstra
- Janje de Vries
- Jelle Zitteema





Huusnr.

# 14 WEST

Kadaster

De Notaris W. KUIJPERS, te Vrouwen Parochie, zal, op Zaterdag den 28 October 1837, ten 4 ure na den middag, in de Herberg van de Weduwe Borger, te Oudebildtzijl onder Vrouwen Parochie, bij strijk- en verhooggeld, provisioneel presenteren te verkoopen:

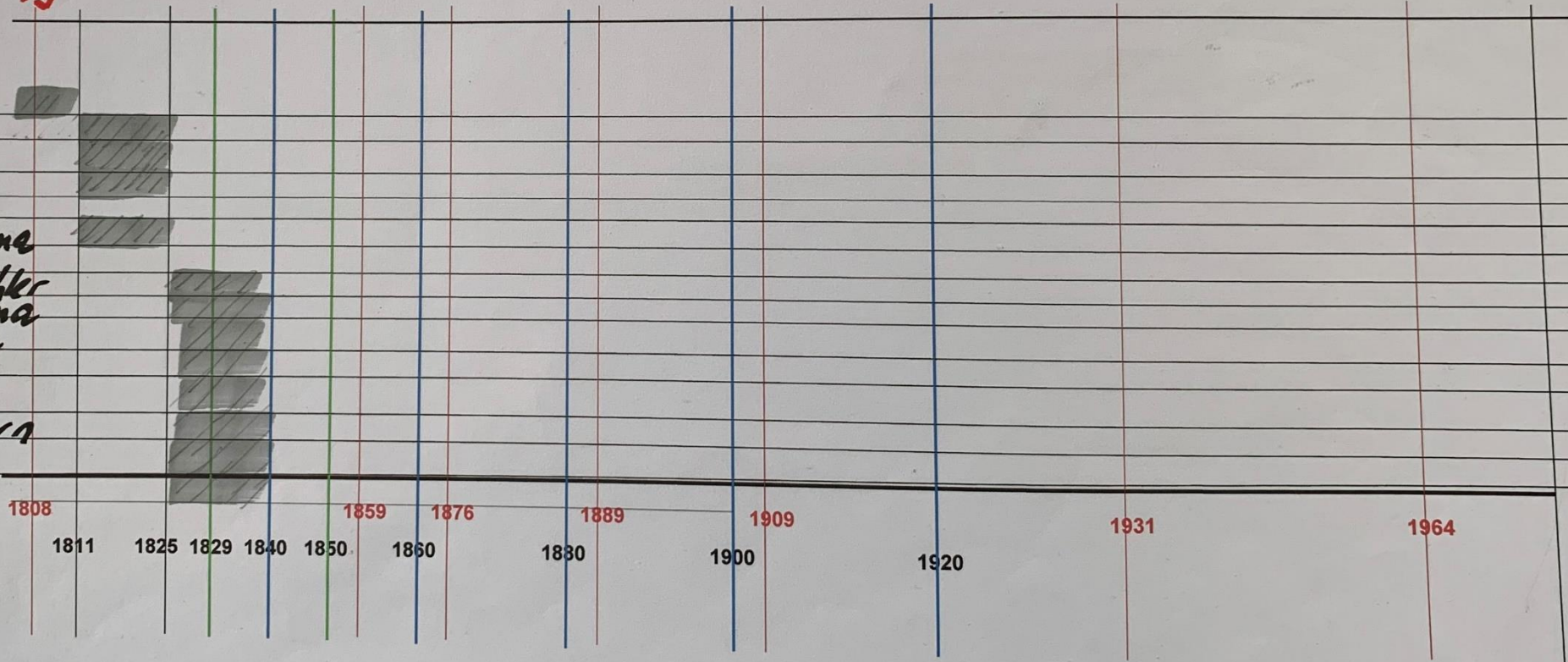
1. Eene zeer ter neringstaande WINKELHUIZINGE, gekw. no. 179, met BLEEKVELD en eene fraaije HOVINGE en verdere aanhoorigheden, staande en gelegen op de Hoogestreek te Oudebildtzijl voormeld, bij C. R. van der Zee in gebruik als mede-eigenaar.
  2. Eene HUIZINGE gekw. no. 162, bestaande in twee Kamers, HOVINGE en BLEEKVELD; en verdere aanhoorigheden, staande en gelegen aldaar, bij Pieter Wiegers Grafstra en anderen in huring.
  3. Een stuk BOUWLAND, laatst met Vlas bebouwd, groot naar naam en faam 1 bunder circa 38 v. roede, gelegen op het Nieuwbildt nabij Nieuwebildtzijl onder Vrouwen Parochie.
  4. Een stuk BOUWLAND, laatst met Koolzaad, Vlas, Aardappels en Boonen bebouwd, groot naar naam en faam 1 bunder 38 v. roede, aldaar.
  5. Een stuk BOUWLAND, laatst met Koolzaad en Aardappels bebouwd, thans Valland, groot naar naam en faam 91 v. roede, aldaar nabij Oudebildtzijl voormeld.
- De Huizen te aanvaarden op den 12 Mei 1838, en de Landen dadelijk bij de toewijzing.

179<sup>a</sup>  
179

Huusnr's

(Hoofd)Beweuners

179 Tjeerd O Kolk  
 Corn. R. ud Zee  
 Johs. S ud Loon  
 Jan L. Reitsma  
 Johs. Corn Tjepkema  
 179<sup>a</sup> Christiaan Orascher  
 Nemma S Sielesma  
 Jan L. Reitsma  
 Dirk H. ud Wal  
 Corn. F. Brand  
 Willem y. Koehoorn  
 Anne H. ud Wal  
 Jan O Huijings





<sup>5</sup> <sup>juul</sup>  
De Notaris W. KUIJPERS, te Vrouwen Parochie, zal, op Zaterdag den 28 October 1837, ten 4 ure na den middag, in de Herberg van de Weduwe *Borger*, te Oudebildtzijl onder Vrouwen Parochie, bij strijk- en verhooggeld, provisioneel presenteren te verkoopen:

1. Eene zeer ter neringstaande WINKELHUIZINGE, gekw. no. 179, met BLEEKVELD en eene fraaije HOVINGE en verdere aanhoorigheden, staande en gelegen op de Hoogestreek te Oudebildtzijl voormeld, bij *C. R. van der Zee* in gebruik als mede-eigenaar.
2. Eene HUIZINGE gekw. no. 162, bestaande in twee Kamers, HOVINGE en BLEEKVELD; en verdere aanhoorigheden, staande en gelegen aldaar, bij *Pieter Wiegers Grafstra* en anderen in huring.
3. Een stuk BOUWLAND, laatst met Vlas bebouwd, groot naar naam en faam 1 bunder circa 38 v. roede, gelegen op het Nieuwbildt nabij Nieuwebildtzijl onder Vrouwen Parochie.
4. Een stuk BOUWLAND, laatst met Koolzaad, Vlas, Aardappels en Boonen bebouwd, groot naar naam en faam 1 bunder 38 v. roede, aldaar.
5. Een stuk BOUWLAND, laatst met Koolzaad en Aardappels bebouwd, thans Valland, groot naar naam en faam 91 v. roede, aldaar nabij Oudebildtzijl voormeld.

De Huizen te aanvaarden op den 12 Mei 1838, en de Landen dadelijk bij de toewijzing.



Befolkingsregister 1829-1850

Nummers de Huizen	Namen en Voornamen der Bewoners.	Beroepen.	Aanmerkingen.
179.	Lee van der / Cornelis Reins / Loon van de 'oh' grond Jan Leunes Reitsma Sjepkema, John. Coorn	Winkelier. werkman id	1843 1821 +1842 1843
R 179 <sup>a</sup>	doochter Christiaan Sieberma Tammen Sybes Jan Leunes Reitsma Wal van der, Dirk Hendriks grond, Cornelis Weddes Sjepkema, Willem Jan Wal Anne Hendriks	weerman id id id id	1833 A Jan Dirks Hugen 1840 1822 1843 1845 1846 1847.
180.	Sjepkema / Minne Sjepkes / Kolk. Douwe Sjeeds Stenra, Cornelis Jiebs	Winnelier. Hoeckhouwer Gardener	1824



Ds Schuilingstraat 14 Oast de Vries, ofb 1966

Checklist:

1. Overs kaart kad 1832
2. huusnrs
3. kadaster
4. Befolkingsregisters 1829-1850
5. Gesinskaarten
6. Beweunerskaart
7. Boufergunnings

Adres 2017: 14- Rabo bank

Huisnummers: 1811 = 180 ,1859 = 204 , 1876 =312 ; 1889 = 333; 1909 = 268 1931 =365

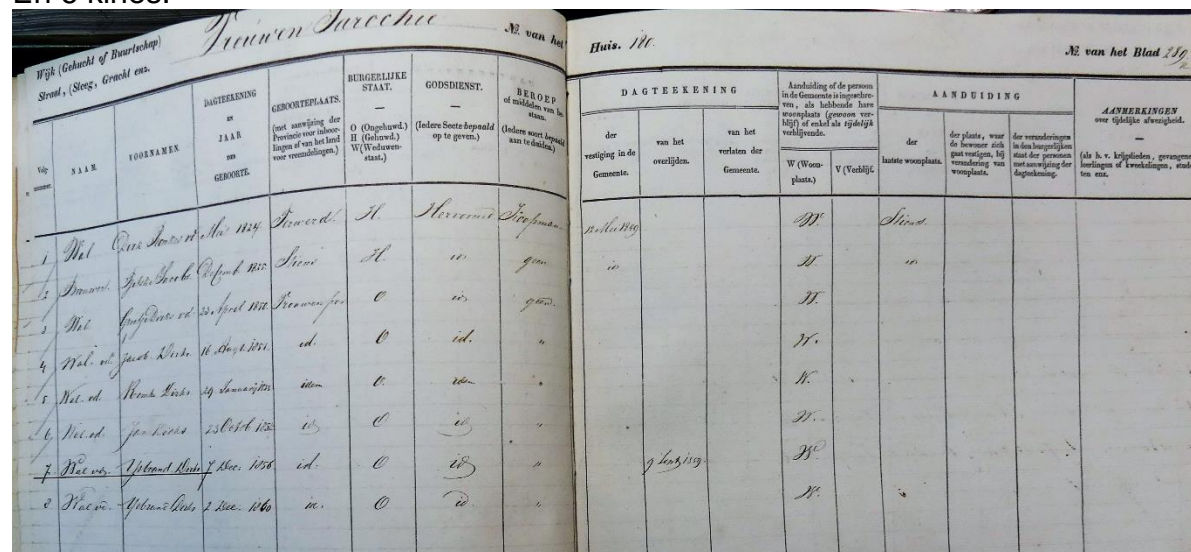
Kadaster: 1832: B316 1887: B457 (=B315+B316)

Bijzonderheden:

Jaar	Naam van eigenaar en/of bewoner	aantekeningen
1811	Jan Jans van der Ley 15-4-1775, Arts/Dokter	
1825	Menne Tjepkes Tjepkema, geb Vrouwenparochie, 61 jaar ,winkelier.	
1829-1850	Minne Tjepkes Tjepkema, winkelier, Douwe Tjeerds Kolk, Vleeschhouwer, Cornelis Jacobs Stienstra, Gardenier, 1844 In Stiens	

1840- Bef reg 1840-1860, onder no 180 bladnr 289

1860 Dirk Romkes vd Wal, mei 1824, Ferwerd, Koopman, in 12 maa 1849, lest  
Tjitske Jacobs Brouwer, dec. 1825, Stiens, geen, in 12 mei 1849  
En 6 kines.


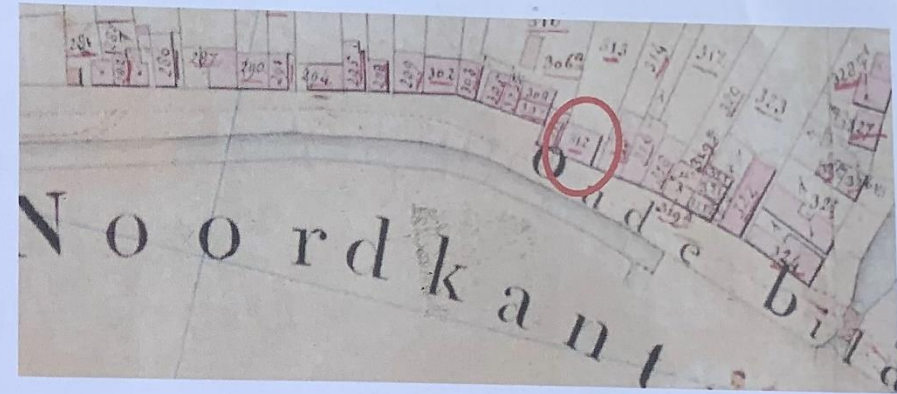



1859	D.R. vd Wal/idem	
------	------------------	--


<b>1876</b>		
<b>1889</b>		



# Ds. Schuilingstraat 16 van der Lune



± 1910 voor herbou 1929



± 1940



2018



*Bakkerij fan Daam R. van der ley, bron: Sytse Buwalda*





Flitsen Ouwe Syl 1960



16 Toering

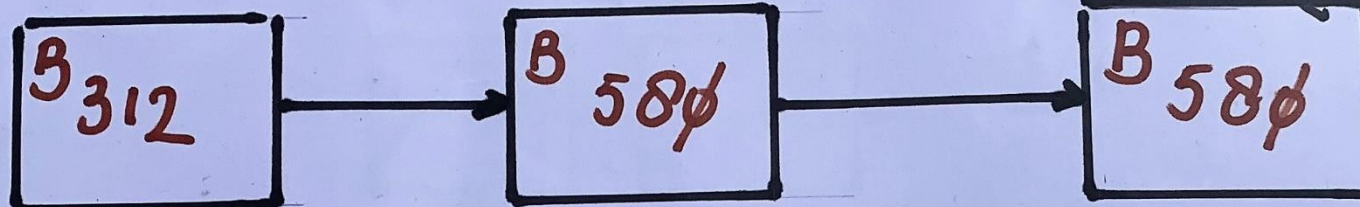


Huusnr.

16- van der Lune

1929 Herbouw

Kadaster



Huusnr

(Hoofd)Beweuners

- Former D. Hoornstra
- Jacob P. van Marren
- Dirk R. vd Wal
- Baart S. Hockstra
- Tjeerd F. Hoornstra
- Daan R. vd Ley
- Anne J. vd Ley
- Keimpe Toering
- Pieter vd Lune
- Klaas Dijkstra
- Johannes Dijkstra
- Theunis Westra

TS Zijlstra/Uitendiel





**Ds Schuilingstraat 16 vd Lune**

Checklist:

1. Overs kaart kad 1832
2. huusnrs
3. kadaster
4. Befolkingsregisters **1829-1850**
5. Gesinskaarten
6. Beweunerskaart
7. Boufergunnings

Adres 2017: 14 Rabobank

Huisnummers: **1811 = 179** ,**1859 =** , **1876 =** ; 1889 =; 1909 = 1931 =

**Kadaster: 1832: B315 1887: B457= B315+B315 (tussen 1832-1887)**

Bijzonderheden:

Jaar	Naam van eigenaar en/of bewoner	aantekeningen
1811	Tjeerd Douwes Kolk, fam. Naam Kolks 20-4-1760 , slachter.	
<b>1825</b>	<b>Cornelis Reinder van der Zee, geb JAP, 51 jaar, winkelier.</b>	
<b>1829-1850</b>		

**1840- Bef reg 1840-1860, onder no 179** bladnr 287

**1860** Pieter Feijes van Marrum, maart 1793, Hallum, Cichoreifabriceur, 12 maai 1830 út, 19 maai 1855, lest Hallum.

Pieter van Marrum, Okt 1830, Hallum, geen, lest in Hallum

Sytse Berends de Jong, sept. 1819 VRP, geen naar SAP

Hijke Liewes van Wijk, juli 1847, VRP, geen, naar SAP

Gerkina, Albertina Lamring, 1825, Hallum, út 2 dec 1852, lest Hallum

Feikje Jans Kuipers, 1848, Hoogeteintum, overl. 2 dec. 1852, lest Hallum

Pieter van Marrum, 17 sept. 1855, VRP, út 19 maai 1856

NAAM	VOORNAAM	JAAR	GESLIEDEN	BEROEP	RELIGIE	OPMERKINGEN
Pieter	Feijes	1793	M	Cichoreifabriceur		
Pieter	van Marrum	1830	M			
Sytse	Berends de Jong	1819	M			
Hijke	Liewes van Wijk	1847	M			
Gerkina	Albertina Lamring	1825	F			
Feikje	Jans Kuipers	1848	F			
Pieter	van Marrum	1855	M			

<b>1859</b>	?????	
<b>1859-1850</b>	Kornelis Reins, van der Zee, winkelier, 1843, Johs, Sjoerds van der Loon, werkman, 1841 Jan Lieuwes Reitsma, werman, 1842 Johs Corns Tjepekema, 1843	
<b>1876</b>		
<b>1889</b>		



**Ds Schuilingstraat 16- vd Lune achter ?**

Checklist:

1. Overs kaart kad 1832
2. huusnrs
3. kadaster
4. Bevolkingsregisters **1829-1850**
5. Gesinskaarten
6. Beweunerskaart
7. Boufergunnings

Adres 2017: 14 Rabobank

Huisnummers: **1811 = 179a** ,**1859 =** , **1876 =** ; 1889 =; 1909 = 1931 =

**Kadaster: 1832: B315 1887: B457= B315+B315 (tussen 1832-1887)**

Bijzonderheden:

Jaar	Naam van eigenaar en/of bewoner	aantekeningen
1811	Tjeerd Douwes Kolk, fam. Naam Kolks 20-4-1760 , slachter.	
1825	Cornelis Reinder van der Zee, geb JAP, 51 jaar, winkelier.	
1829-1850		

**1840-1860** Bef reg 1840-1860, onder no ...., bladnr.....NIKS

1859	?????	
1859-1850	Christiaan Droschler, werkman, 1838, Nammen Sybes Ssiebesma, werkman, 1840 Jan Lieuwes Reitsma, werkman, 1842 Dirk Hendriks van der Wal, werkman, 1843 Cornelis Feddes Grond, werkman, 1845, Willem Jans Koehoorn, werkman, 1846 Anne hendriks van der Wal, werkman, 1847 Jan Dirks Hugings, 1848	

1876		

1889		




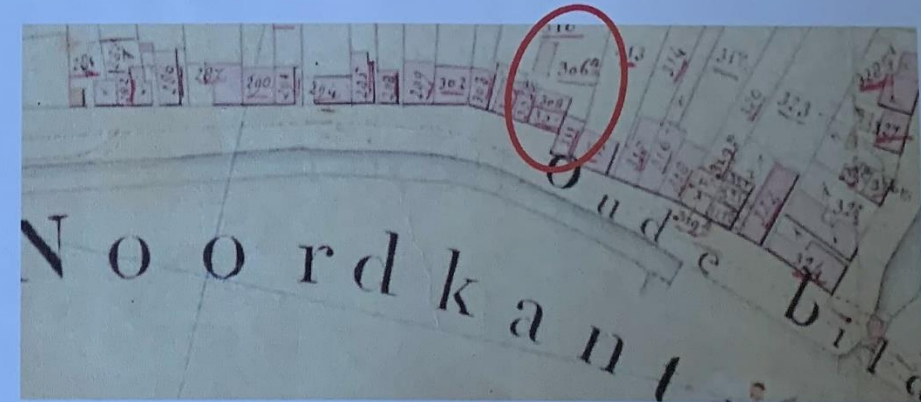










## Ds. Schuilingstraat 18 Zondervan en rest 18



± 1905



± 1915

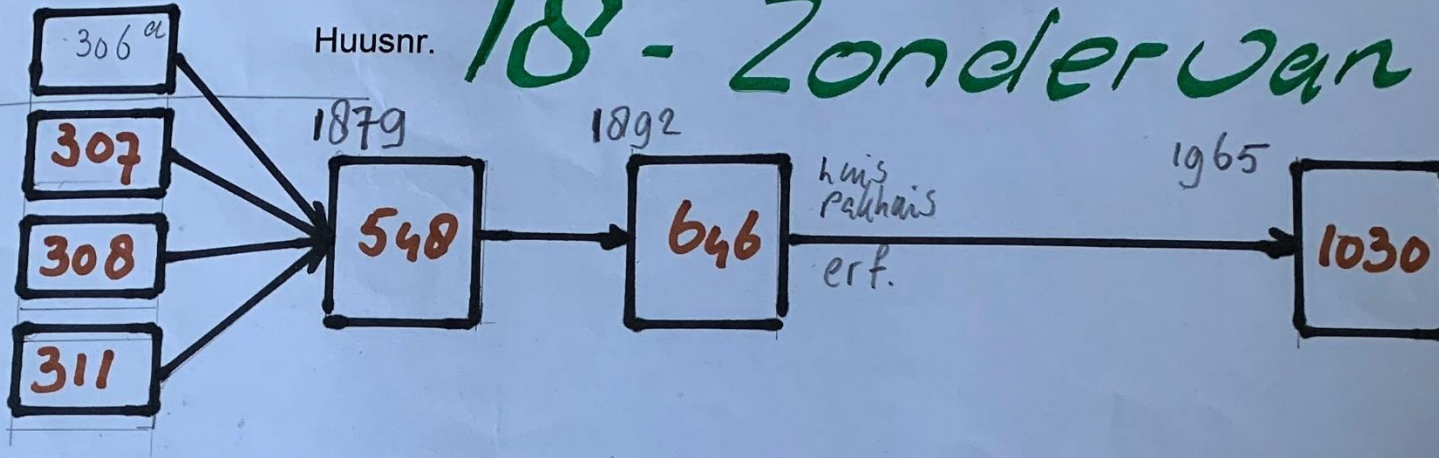


2018



Kadaster

res. 18



# 18-Zonder van

Huusnr.

178

205

315  
314

336  
335

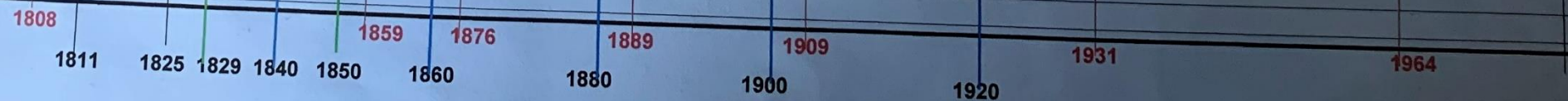
274

363

18

(Hoofd)Beweuners


- Doen G. Hoornstra
- Former D. Hoornstra
- wed. Jan J. Roos
- Arnuouds L. URP
- Harmen F. Hoornstra
- Thomas m. Kingma
- Ytje Kolk
- Romke Wijmens
- Eke Tuinhof
- Tjeerd F. Hoornstra
- A. J. Olykstra
- Jan. R. Wijmens
- Sierd Zonder van
- Tettje van der Pol





Huusnr. **18-rest**


Kadaster



Huusnr

(Hoofd)Beweuners

- Anne Gbrch. Bosma
- Josse A. vd. Wer
- Frans Annes Bosma
- Doede A. vd. Kolk
- Nieuwe P. de Groot
- Stje G. Zylstra
- Alf. Klynhamer
- Reinder J. Berger
- Harm Tj. Andringa
- Idzert A. vd. Wer
- Daniel G. Heisepoot
- Geert R. Groenewold
- Arim A. de Jong
- Geert G. Keizer
- metje J. Bruinma
- Johs Bosma
- Johs Skop/Stud Schmit
- Pieter Kes
- Jiakke H. de Vries
- de Vries



**Ds Schuilingstraat 18 Zondervan**

**Checklist:**

1. Overs kaart kad 1832
2. huusnrs
3. kadaster
4. Befolkingsregisters **1829-1850**
5. Gesinskaarten
6. Beweunerskaart
7. Boufergunnings

Adres 2017: **18**

Huisnummers: **1811 =178 ,1859 =205 , 1876 = ; 1889 =; 1909 = 1931 =**

**Kadaster: 1832: B312 1887:B580**

Bijzonderheden:

Jaar	Naam van eigenaar en/of bewoner	aantekeningen
1811	Doen Gerrits Hoornstra, 20-10-1758, Bakker	
1825	<b>Former Doens Hoornstra , geb VRP, 28 jaar Bakker</b>	
1829-1850	<b>Former Doens Hoornstra, bakker Sytze Doens Hoornstra, Bakker, 1830 Former Doens Hoornstra, 1835.</b>	

**1840- Bef reg 1840-1860, onder no 178 bladnr 286**

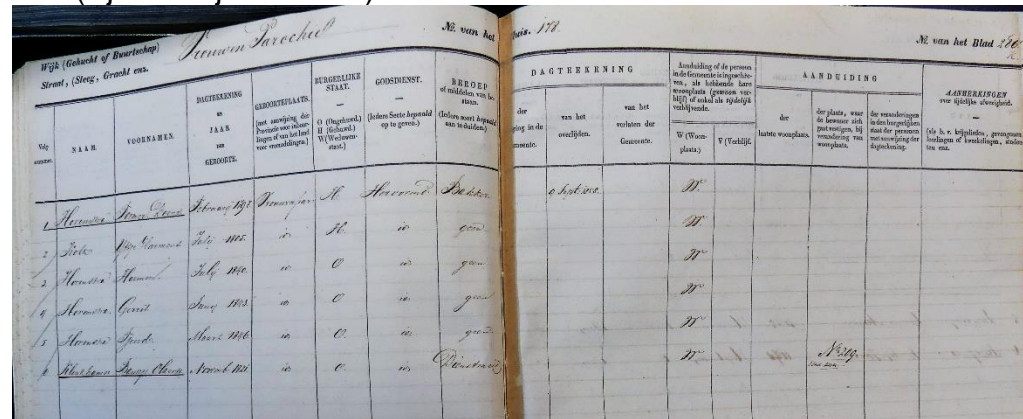
**1860** Former Doens Horenstra, febr 1797, VRP, Bakker, overl 9 sept. 1858

Ytje Harmens Kolk juli 1805 VRP, geen

4 kines en

Baukje Olkerts Klinkhamer, nov 1821, Dienstmeid, naar n0 209, blad

444.(Sjoerd Sijdzes Krol.)




1859	F.D. Hoornstra/Ytje Kolk	
1876		



1889		




# Ds. Schuilingstraat 20 Dirk Boersma en rest



± 1910



2018



2018

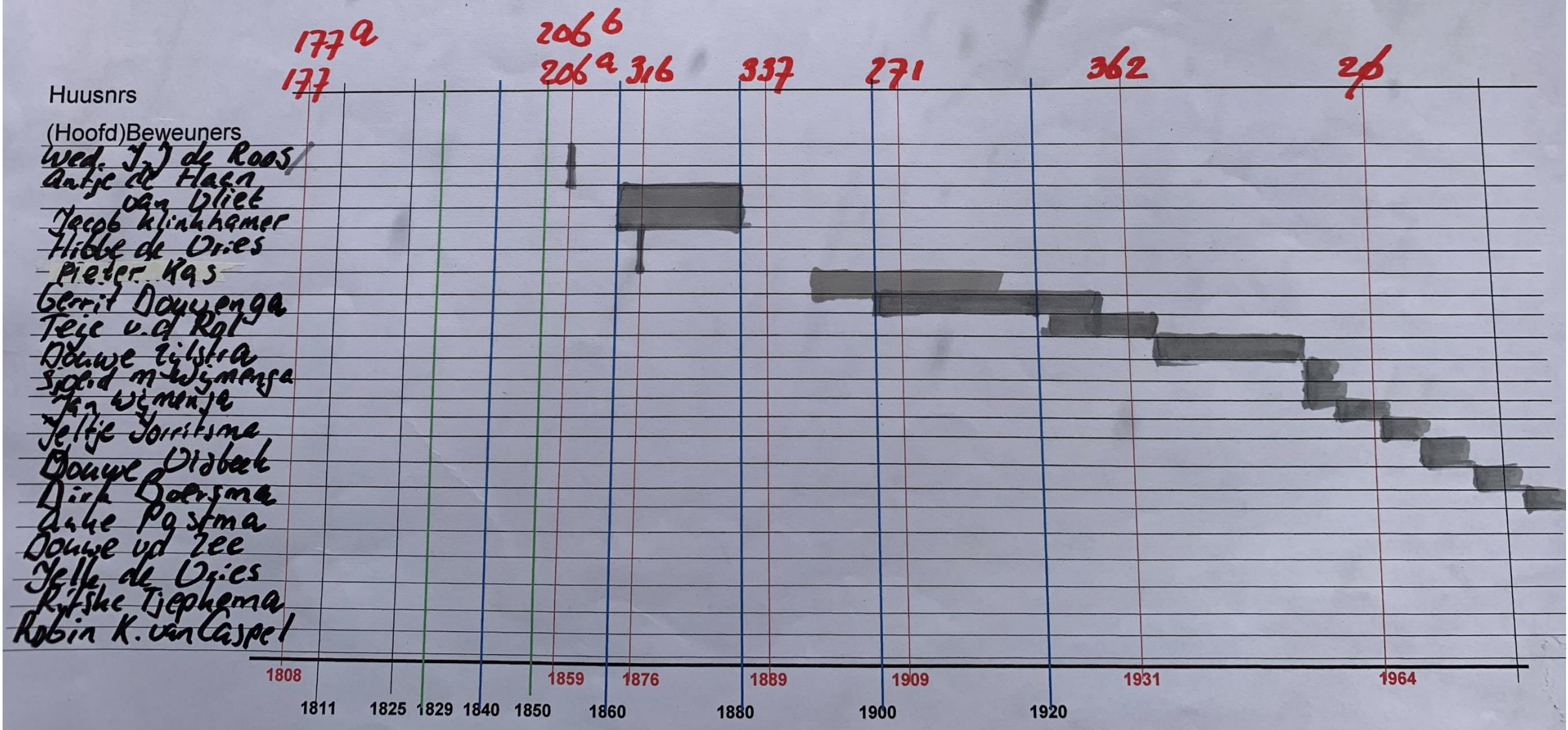


Huusnr.

20 + rest - 2

Dirk Boersma

Kadaster

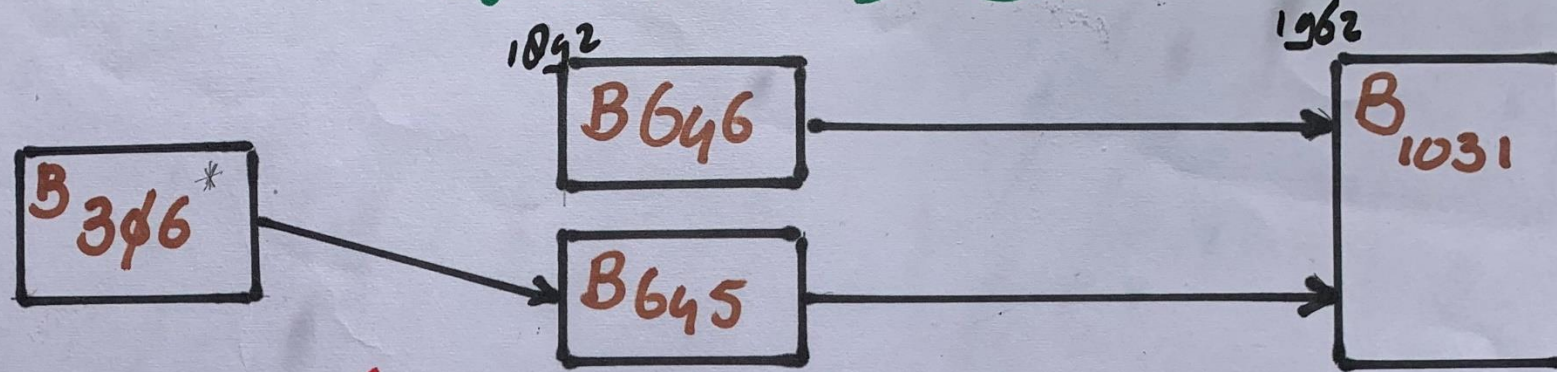




Huusnr.


20 + rest Dirk Boersma

Kadaster



Huusnr

- (Hoofd)Beweuners
- Johs. J. Klinkhamer
  - Dirk F. Kunt
  - Gerben M. Martini
  - Gebr. Johs. Klinkhamer
  - Jan M. Swart
  - Jan J. de Roos
  - Jan S. Stappert
  - Gezhe Riemers Hiemstra
  - Tjeerd A. Pot
  - Jitse W. Smits
  - Dirk A. Bopper
  - Antje S. de Haan
  - Albet Tij. Pot
  - Leentje J. vd. Rol
  - Bachje J. Ottema
  - Klaes R. Hiemstra
  - Jandje O. Rensers
  - Renze K. Stienstra





Ds Schuilingstraat 20 Dirk Boersma



Checklist:

1. Overs kaart kad 1832
2. huusnrs
3. kadaster
4. Befolkingsregisters **1829-1850**
5. Gesinskaarten
6. Beweunerskaart
7. Boufergunnings

Adres 2017:

Huisnummers: 1811 = 177 ,1859 = 206a , 1876 = ; 1889 =; 1909 = 1931 =


Kadaster: 1832: B311 1887: B548 ged.

Bijzonderheden:

Jaar	Naam van eigenaar en/of bewoner	aantekeningen
1811	Johannes Jacobs Klinkhamer, 2-12-1756 , Smid. Dirk Freerks Kuur, 31-10-1768, Kleermaker. Fam. Naam Kuurs !	
1825	Gerben Minnes Martini geb Groningen, 51 jaar, Bakkersknecht Gerbrand Johannes Klinkhamer, VRP, 29 jaar, Winkelier, Jelsum in 1826	
	Louw Martens Swart , geb VRP, 58 jaar, werkman	
1829-1850	Bron: bef reg VRP Jan Jans de Roos, wed.Winkeliersche	

1840- Bef reg 1840-1860, onder no 177, bladnr .284

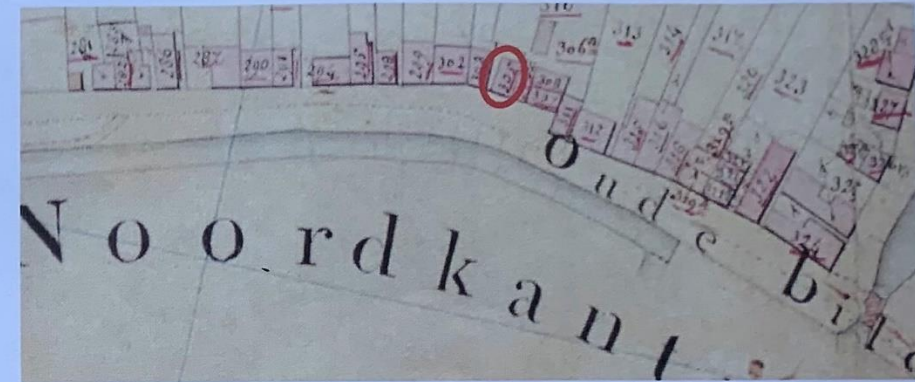

1860 Antje Sijbrens de Haan, febr 1785, VRP, Winkelier,  
Albert Tjeerds Pot, maart 1837,geen  
Leentje Jurjens vd Rol, sept 1831, VRP, geen



<b>1859</b>	Wed. J.J. de Roos /Antje de Haan en in potload: ... van Vliet.	
1859		
<b>1876</b>		
<b>1889</b>		
1880-1899 bron 1054		



## Ds. Schuilingstraat 22 Nicolai



± 1910



1948



2018



Huusnr. 22 - Nicolai

Kadaster

B305

B305

Huusnr

174<sup>a</sup>  
175

338

272

361

22

(Hoofd)Beweuners

- Gerben G. Keizer
- Douwe Tj. Kolk
- Corn. A. Alopisma
- Freerk S. vd Schuit
- Jan L. Rondaan
- Eddie F. Grond
- Herman Tj. Andrijs
- Akke Piers Prins
- Liskje I. Monjma
- Pier P. Prins
- Schijf Kijstra
- (Teitje Dijkster)
- Nietje H. Pijnskoopman
- Joskje J. Jansen
- Hilbe de Vries
- Pgatus van Rijk
- Jacob Tj. Kolk
- wed. Gelder Joskje
- Sperd Zilfema


5. Een HUIS no. 151, waarin verschillende vertrekken en een Timmerwinkel, op de Koningstreek te Oudebladzijl, bij Jan Jans Terpstra Weduwe en Jacob Jzaks Bijlsma in huur.  
 6. Een HUIS no. 161 A., aldaar, door Rienk Klazes Hovinga bewoond.  
 → 7. Een HUIS no. 175, met LIJTSHUIS en verder aanbehooren, op de Hoogestreek aldaar, bij Gerben Gerrits Keizer in huur gebruikt.  
 8. Een HUIS no. 262, met BOUWGROND en verdere aanhoorigheden, aan den Hoogeheereweg onder Hallum, bij Oebele en Eelke Jitnes Terpstra in huur.  
 De HELFT in een HUIS no. 29, waarin 2 Kamers, Stalling voor 4 Koeijen en 2 Paarden, Bouwgrond en verder aanbehooren, op de Leije onder Finkum, bij Siemen Jans 22.

1808 1811 1825 1829 1840 1850 1859 1860 1876 1880 1889 1900 1909 1920 1931 1964



Huusnr. 22- Nicolai -2

Kadaster





# Verkoopings.

De Notaris BRUNGER is voornemens op Maandag den 7 December 1874, des avonds 6 uur, in de herberg van L. van der Woud te Oudebildtzijl onder Vrouwenparochie, provisioneel te verkoopen:

1. Een stuk BOUWLAND, genaamd *de Hoogte*, gelegen op het Nieuwbildt nabij Oudebildtzijl, groot 80 are 10 centiare.
2. Een stuk BOUWLAND, ten westen van het vorige, groot 1 hectare 44 are 30 centiare.
3. Een stuk BOUWLAND nabij het vorige, groot 68 are 30 centiare.
4. Een HUIS met Erf en aanbehooren, staande en gelegen op de westelijke Hoo-gestreek te Oudebildtzijl, kad. gemeente L. Vrouwenparochie, sectie B nummer 305, groot 60 centiare, thans in gebruik bij Klaas C. Dijkstra tot den 12 Mei 1875, voor / 7) in het jaar.
5. De helft in een VEER- of BEURTSCHIP, varende van Nieuwebildtzijl op Loeuwarden en andere Steden vice versa, in gebruik bij Jan Andringa tot den 12 Mei 1875.



Ds Schuilingstraat 22- Nicolai- Oast Achter

Checklist:

1. Overs kaart kad 1832
2. huusnrs
3. kadaster
4. **Befolkingsregisters 1829-1850**
5. Gesinskaarten
6. Beweunerskaart
7. Boufergunnings


Adres 2017:

Huisnummers: 1811 = 177a ,1859 = 206b , 1876 = ; 1889 =; 1909 = 1931 =

**Kadaster: 1832: B308 1887: B548 ged.**

Bijzonderheden:

Jaar	Naam van eigenaar en/of bewoner	aantekeningen
1811	?????	
<b>1825</b>		
<b>1829-1850</b>	<p><b>Louw Martens de Swart, werkman,</b>  <b>Jan Siebes Stapert, werkman, 1832</b>  <b>Gepke Riemers Riemersma, werkman, 1834</b>  <b>Tjeerd Alberts Pot, Policie bediende 1836</b>  <b>Jitse Wybes Smits werkman, 1843</b>  <b>Dirk Arjens Borger, werkman, 1847</b></p>	
<b>1840</b>	<p><b>Bef reg 1840-1860, onder no 177a bladnr 285</b>                      Dirk Arjens Borger, april 1798, arbeider, naar SAP, no 187                      Baukje Jentjes Ottema, VRP, geen, naar SAP no 187 Friesland Bank                      Warmoesstraat                      2 kines                      Klaas Rinzes Hiemstra, dec 1815, Boereknecht leste nr 115                      Jantje Oeges Rengers, sept 1812, Hallum, geen, lest no 186                      Renze Klazes Stienstra, 7 july 1852, VRP, geen</p>	







Ds Schuilingstraat 22- Nicolai Oast- ???

Checklist:

1. Overs kaart kad 1832
2. huusnr's
3. kadaster
4. Bepolkingsregisters
5. Gesinskaarten 1829-1850
6. Beweunerskaart
7. Boufergunnings


Adres 2017:

Huisnummers: 1811 = 176a ? , 176 (1840-1860) 1859 = 207 en 208 , 1876 = ; 1889 =; 1909 = 1931 =

Kadaster: 1832: B307 1887: B307

Bijzonderheden:

Jaar	Naam van eigenaar en/of bewoner	aantekeningen
1811	Anne Abrahams Bosma, 4-6-1758, Turfdrager.	
1825	Josua Andries van der Wal, geb hardegarijp, 40 jaar, werkmán.	
1829-1850	Frans Annes Bosma, Turfdrager.	
1840-1860	Bef reg 1840-1860, onder no 176 bladnr 283 Doede Arjens vd Kolk febr. 1801, VRP, Slager, overl. 5 nov. 1852, Dieuwke Pieters de Groot, april, 1803, SAP, geen, 6 kines en Atje Gerbens Zijlstra, 1837, Engelum, dienstbode, Verblijf, woonplaats Engelum.	
1859	Armvoogdij /Johs Bosma Armvoogdij / Johs Stap.	







**Ds Schuilingstraat 22- Nicolai foor oast**

Checklist:


1. Overs kaart kad 1832
2. huusnrs
3. kadaster
4. Bepolkingsregisters **1829-1850**
5. Gesinskaarten
6. Beweunerskaart
7. Boufergunnings

Adres 2017:

Huisnummers: 1811 = 176a ,1859 = 207 en 208 , 1876 = ; 1889 =; 1909 = 1931 =

**Kadaster: 1832: B307 1887: B307**

Bijzonderheden:

Jaar	Naam van eigenaar en/of bewoner	aantekeningen
1811	Anne Abrahams Bosma, 4-6-1758, Turfdrager.?	
1825	Josua Andries van der Wal, geb hardegarijp, 40 jaar, werkman. ?	
1829-1850	<p><b>Idzert Andries van der War, werkman</b>  <b>Daniel Gosjes Hugepoot,werkman, 1830</b>  <b>Andries Hendriks Oosterbrug, wed. voerman 1831</b>  <b>Gerben Reinders groenewoud, werkman, acc 1834</b>  <b>Arjen Arjens de Jong , werkman, acc 1834</b>  <b>Gerben Gerrits Keizer, werkman, 1835</b>  <b>Idzert Andries, van der War, werkman, 1838</b></p>	
1840-1860	<p><b>Bef reg 1840-1860, onder no 176</b> bladnr 282                      Frans Annes Bosma, febr 1802, VRP, Arbeider naar blad 294 huis 182a                      Metje Jacobs Bruinsma, ag. 1794, VRP, geenoverl. 31 aug. 1853.</p> 	
1859	Armvoogdij /Johs Bosma Armvoogdij / Johs Stap.	
1876		

<b>1889</b>		



**Ds Schuilingstraat 22 Nicolai-Midden**

Checklist:

- 1. Overs kaart kad 1832
- 8. huusnrs
- 9. kadaster
- 10. Befolkingsregisters **1829-1850**
- 11. Gesinskaarten
- 12. Beweunerskaart
- 13. Boufergunnings

Adres 2017:

Huisnummers: **1811 = 194-komt van B370** ,1859 =209 , 1876 = ; 1889 =; 1909 = 1931 =

**Kadaster: 1832: B306x 1887: B306x**

Bijzonderheden:

Jaar	Naam van eigenaar en/of bewoner	aantekeningen
1811	-	
1825		
1829-1850	<b>Olfert Klinkhamer, Timmerman, Doorgehaald: Reinder Jans Borger, werkman, 1832 Harm Tjepkes Andringa, vervallen zie nr 175a , kleermaker, 1835 Harmen Tjipkes Andringa, 1835-36-37 etc tot 1848</b>	
1840	Bef reg 1840-1860, onder no ....., bladnr.....weer kop.	
1859	v.d S.F. v.d. Schuit./dezelfde	
1876		
1889		





**Ds Schuilingstraat 22 Nicolai -west**

**Checklist:**

- 1. Overs kaart kad 1832
- 8. huusnrs
- 9. kadaster
- 10. Bepolkingsregisters **1829-1850**
- 11. Gesinskaarten
- 12. Beweunerskaart
- 13. Boufergunnings

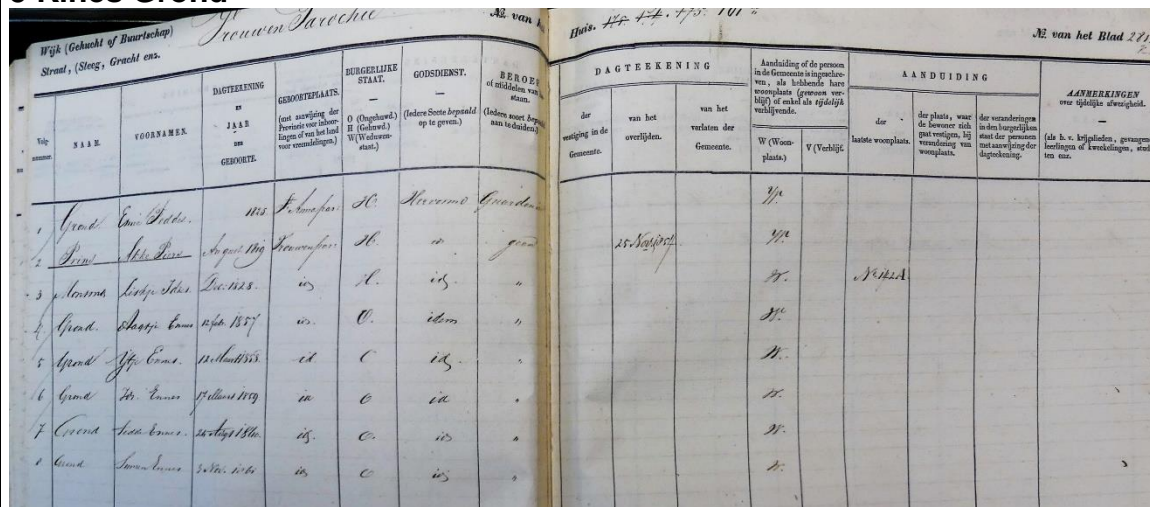
**Adres 2017:**

Huisnummers: **1811 = 174a/175 ? ,1859 =210 , 1876 = ; 1889 =; 1909 = 1931 =**

**Kadaster: 1832:B305 1887: B305**

**Bijzonderheden:**



Jaar	Naam van eigenaar en/of bewoner	aantekeningen
1811	Gerben Gerrits Keizer,2-3-1787, werkman naar 175	
<b>1825</b>	<b>Gerben Gerrits Keizer,SAP, 38 jr Werkman</b>	
<b>1829-1850</b>	<p><b>Gerben Gerrits Keizer werkam</b>  <b>1830: Douwe Tjeerds Kolk, vleeschhouwer</b>  <b>1833: Cornelis Alberts Albertsma, gardenier</b>  <b>1841; Freerk Sybrants vd Schuit, werkman</b>  <b>1844: Jan Lolles Rondaan,werkman</b>  <b>1848: Edde Feddes Grond,gardenier</b></p> <p><b>Nr 175a Herman Tjepkes Andringa Doorgekrast.</b></p>	
<b>1840-1860</b>	<p><b>Bef reg 1840-1860, onder no 175 bladnr 281</b></p> <p><b>Enne Feddes Grond, 1825, Gardenier,</b>  <b>Akke Piers Prinsaug 1819. Geen , overl. 25 nov. 1854</b>  <b>Liskje Idzes Monsma, dec 1828, geen, leste weunplak, nr 142A</b>  <b>5 Kines Grond</b></p>	







# Ds. Schuilingstraat 24 Osinga



1923




2018



Huusnr. **24- Osinga**

Kadaster



Huusnr.

174

211 318

339


273

360

24

(Hoofd)Beweuners

- Pier Piekus Prins
- Seckje P. Rypstra
- Thomas m. Kingma
- Cornelis Sud Steen
- Lieawie P. van Uliet
- Johannes Seapert
- Sjoerd Osinga
- Andries Visser
- Adriëen H. Venema
- Tidel. recht. verg.
- Risakje Alkema
- Hermana Barendsma
- Edward A. v. Gaspel
- Carla de Jong.






# Ds. Schuilingstraat 24 Osinga/Weiland

Adres 2017: 24

Huisnummers: 1811 = 174 , 1859 = 211 , 1876 = 318 ; 1889 = 339; 1909 = 273 1931 = 360

Kadaster: 1832: B303 1887: B579 Bijzonderheden:

Jaar	Naam van eigenaar en/of bewoner	antekenings
1811	-	
1825	Pier Pieters Prins, Kollum, 50 jaar Winkelier.	
1829-1850	Pier Pieters Prins, Kollum, Winkelier.	



1840-1860  
Bef reg 1840-1860, onder no 174 bladnr 280  
Pier Pieters Prins, jan. 1781, Kollum Gardener, in 12 maai 1814, overl. 2 juny 1858, lest in Hallum  
Saakje Pieters Rijpstra, maart 1792, Ferwerd, geen in 12 maai 1810, lest Ferwerd.  
En 2 kines

Wijk (Gehucht of Buretschap) Straat, (Stieg, Gracht enz.)							AANDUIDING								
Wijk	JAAR	VOORNAMEN	DAGTEKENING	GEBOORTEPLAATS	BURGERLIJKE STAAT	GODSDIENST.	BEROEP of middelen van bestaan.	der vestiging in de Gemeente.	van het overlijden.	van het verlaten der Gemeente.	Aanduiding of de persoon in de Gemeente is ingescreven, als hebbende hare woonplaats (gewoon verblijf) of enkel als tijdelijk verblijvende.	der laatste woonplaats.	der plaats, waar de bewoner zich gest vestigen, bij verandering van woonplaats.	der veranderingen in den bezigtigen staat der personen met aanwijzing der datering.	AANMERKINGEN over tijdelijke afwezigheid.

Diepte-studdy

2004/4



Flitsen Ouwe Syl 1960



MEER VIDEO'S



24 Slegjer Osinga

24 Ynze Osinga



**Ds Schuilingstraat 24 Osinga/ Weiland**

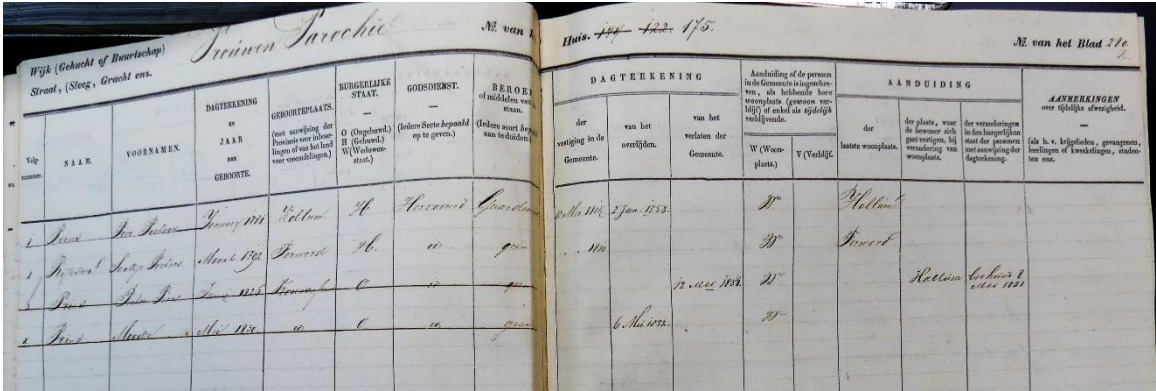
**Checklist:**

1. Overs kaart kad 1832
2. huusnr's
3. kadaster
4. Bepolkingsregisters
5. Gesinskaarten
6. Beweunerskaart
7. Boufergunnings

**Adres 2017:**

Huisnummers: 1811 = 174 ,1859 = 211 , 1876 = ; 1889 =; 1909 = 1931 =

**Kadaster: 1832: B303 1887: B579** Bijzonderheden:

Jaar	Naam van eigenaar en/of bewoner	aantekeningen
1811	-	
1825	<b>Pier Pieters Prins, Kollum, 50 jaar Winkelier.</b>	
1829-1850	<b>Pier Pieters Prins, Kollum, Winkelier.</b>	
1840-1860	<b>Bef reg 1840-1860, onder no 174 bladnr 280 Pier Pieters Prins, jan. 1781, Kollum Gardenier, in 12 maa 1814, , overl. 2 juny 1858,lest in Hallum Saakje Pieters Rijpstra, maart 1792, Ferwerd, geen in 12 maa 1810, lest Ferwerd. En 2 kines</b>	
		
1859	F.D. kolk/idem	
1876		
1889		





**Ds Schuilingstraat 26 Jan van Dijk/Tineke**


Checklist:

1. Overs kaart kad 1832
2. huusnrs
3. kadaster
4. Bepolkingsregisters
5. Gesinskaarten
6. Beweunerskaart
7. Boufergunnings

Adres 2017:

Huisnummers: 1811 = 173 ,1859 = 212 , 1876 = ; 1889 =; 1909 = 1931 =

Kadaster: 1832: B302 1887 B302 : Bijzonderheden:

Jaar	Naam van eigenaar en/of bewoner	aantekeningen
1811	Dirk Pieters Kunst,4-9-1776, Schoenmaker	
1825	Wymer Arjens Slim, VRP, 37 jaar Timmerman. Dirk Pieters Kunst, VRP,56 jaar schoenmaker, overl. 1827 Dirk Dirks Kunst, VRP, 29 jaar,schoenmaker	
1829-1850	Dirk Dirks Kunst, schoenmaker 1845: Ulbe Boomsma, schoenmaker, 1845 1849 ? : Sybe Benthe Wassenaar, gardenier, 1848	
1840-1860	Bef reg 1840-1860, onder no 173 bladnr 279 Gerrit Jacobs Bosma, mei 1823, Wagenmaker, naar 166a (bij Visbeek) Tjetje Formers Molenaar, juny 1815, geen, 7 kines en Saapke Thijsen Rienks, mei 1780, Hallum, doopsgezind, in 12 maai 1804.	
		
1859	B.W. Wassenaar ./S. Brinkhuis	
1876		





Ds Schuilingstraat **28 Bakker Bos**

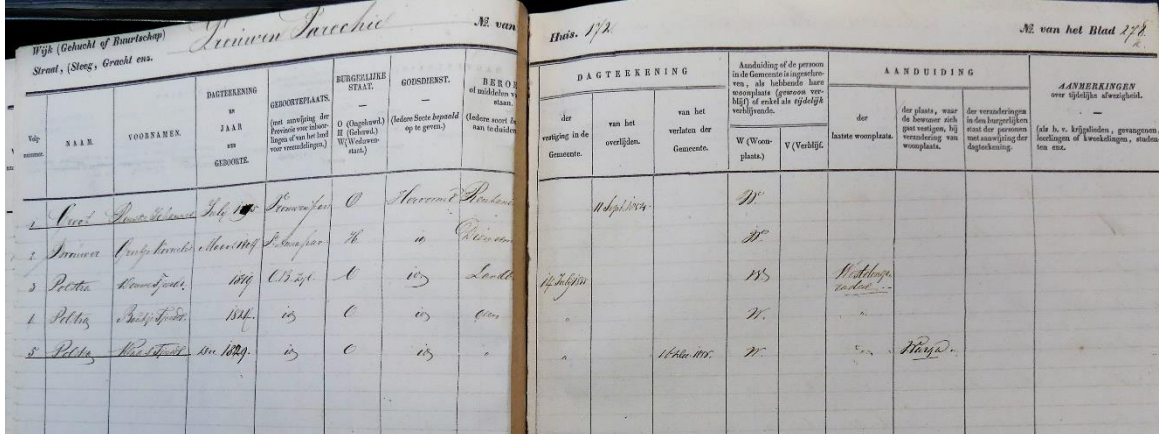
Checklist:

1. Overs kaart kad 1832
2. huusnr's
3. kadaster
4. Bepolkingsregisters **1829-1850**
5. Gesinskaarten
6. Beweunerskaart
7. Boufergunnings

Adres 2017:

Huisnummers: 1811 = 172/171c ,1859 = 213 , 1876 = ; 1889 =; 1909 = 1931 =

Kadaster: 1832: B299 1887: B299 Bijzonderheden:

Jaar	Naam van eigenaar en/of bewoner	aantekeningen
1811	Johannes Jacobs Klinkhamer, 2-12-1756, Smid Dirk Freerks vd Kuur, 31-10-1768, Kleermaker	
<b>1825</b>	-	
<b>1829-1850</b>	<b>Baukje Jans de Groot, Landbouwersche</b> <b>Rinske Johannes de Groot, zonder beroep, 1835</b>	
<b>1840-1860</b>	Bef reg 1840-1860, onder no 172 bladnr 278 <b>Renkse Johannes Groot, VRP ... ? Rentenierster, overl. 11 sept. 1854</b> <b>Grietke Kornelis Brouwer SAP, maart 1804, Dienstmeid,</b> <b>Douwe Tjeerds Polstra, 1819, O.B. Zijl, Landbouwer, in 14 july 1855, leest Westdongeradiel.</b> <b>Baukje Tjeerds Polstra, 1824, geen</b> <b>Klaas Tjeerds Polstra, dec 1829. Út 16 maai 1855, naar Warga</b>	
		
1859	Doopsgez Gemeente /I Noteboom	
1876		





**Ds Schuilingstraat 30 Sjoerd Dijkstra splitsen ! kyk 1829-1850 171 verv en 171 fern 1859 3 weunobjekten 171, 171a en 171b**

Checklist:


1. Overs kaart kad 1832
2. huusnrs
3. kadaster
4. **Befolkingsregisters 1829-1850**
5. Gesinskaarten
6. Beweunerskaart
7. Boufergunnings

Adres 2017: 30

Huisnummers: 1811 = 171 ,1859 = 214a , 1876 = ; 1889 =; 1909 = 1931 =

**Kadaster: 1832:B298 1887: B578** Bijzonderheden:

Jaar	Naam van eigenaar en/of bewoner	aantekeningen
1811	Anne Hyltjes Tuininga, 23-5-1744, werkman.	
1825	Klaas Joekes Tuininga, geb Hallum, 23jr , werkman Freerk Freerks vd Schuit, Lemmer, 32 jr, werkman	
1829-1850	<p><b>Jan Ypes Dijkstra, werkman, LEDIG 1830</b>  <b>Johan Harmen Arnick, weversknecht,1835</b>  <b>Johannes Harmens Scholte, weversknecht, 1837</b>  <b>Tjerks Gerrits Roorda, werkman, 1838, acc 1846</b>  <b>Klaas Joekes Tuininga, werkman, ...acc 1846</b>  <b>Sybre Sietes Hoekstra, werkman, 1846</b>  <b>Aede tabes Gorter, werkman, 1847</b>  <b>Hein Douwes de Jong, werkman,1849</b></p> <p><b>171a, Sytske Annes Tuininga, werkvrouw, VERVALLEN</b></p>	
1840-1860	<p>Bef reg 1840-1860, onder no 171 bladnr 275  Hein Douwes de Jong,sept. 1823, vrp, koopman, overl.  15 maart 1852  Sijke Berends de Jong,nov 1828, VRP, geen  2 kines</p>	
1859	K.J. Vlas/ H Andringa	







Ds Schuilingstraat 30 splitsen ! kyk 1829-1850 171 verv en 171  
fern 1859 3 weunobjekten 171, 171a en 171b


Checklist:

1. Overs kaart kad 1832
2. huusnrs
3. kadaster
4. Bepolkingsregisters **1829-1850**
5. Gesinskaarten
6. Beweunerskaart
7. Boufergunnings

Adres 2017:

Huisnummers: 1811 = 171a ,1859 = 214b , 1876 = ; 1889 =; 1909 = 1931 =

Kadaster: 1832:B298 1887: B578 Bijzonderheden:

Jaar	Naam van eigenaar en/of bewoner	aantekeningen
1811	Anne Hyltjes Tuininga, 23-5-1744, werkman.	
1825	Klaas Joekes Tuininga, geb Hallum, 23jr , werkman Freerk Freerks vd Schuit, Lemmer, 32 jr, werkman	
1829-1850	<b>Sytske Annes Tuininga, werkvrouw</b> <b>VERVALLEN</b>	
1840-1860	Bef reg 1840-1860, onder no bladnr Aede Tabes Gorter , sept 1801, SAP, Arbeider Geertje Hendriks Gorter, okt 1830 JAP, geen 	
1859	K.J. Vlas/Aede Gorter	
1876		
1889		





Ds Schuilingstraat 30 splitsen ! kyk 1829-1850 171 verv en 171  
fern 1859 3 weunobjekten 171, 171a en 171b

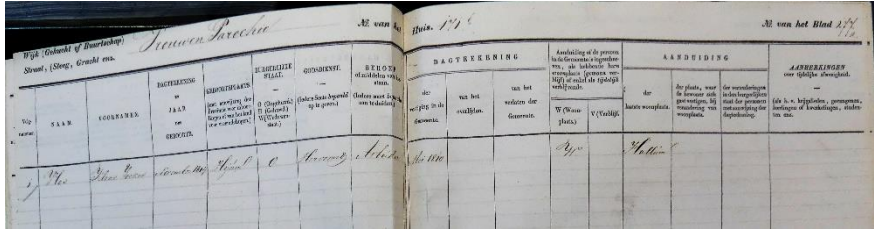
Checklist:

1. Overs kaart kad 1832
2. huusnrs
3. kadaster
4. Befolkingsregisters **1829-1850**
5. Gesinskaarten
6. Beweunerskaart
7. Boufergunnings

Adres 2017:

Huisnummers: 1811 = 171b ,1859 = 214c , 1876 = ; 1889 =; 1909 = 1931 =

Kadaster: 1832:B298 1887: B578 Bijzonderheden:

Jaar	Naam van eigenaar en/of bewoner	aantekeningen
1811	Anne Hyltjes Tuininga, 23-5-1744, werkman.	
<b>1825</b>	Klaas Joekes Tuininga, geb Hallum, 23jr , werkman Freerk Freerks vd Schuit, Lemmer, 32 jr, werkman	
<b>1829-1850</b>	-	
<b>1840-1860</b>	Bef reg 1840-1860, onder no 171b bladnr 277 Klaas Joekes Vlas, nov 1804, Hijum, arbeider, mei 1810. Lest in Hallum.	
		
<b>1859</b>	K.J. Vlas/Aede Gorter	
<b>1876</b>		
<b>1889</b>		





**Ds Schuilingstraat 32 splitse oast**

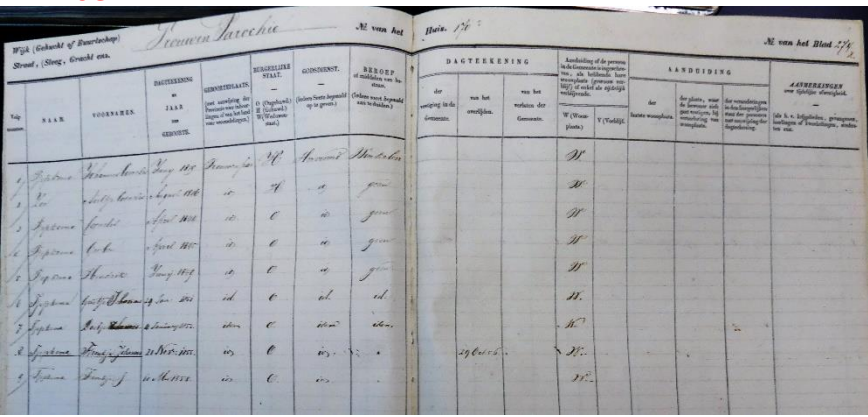
**Checklist:**

1. Overs kaart kad 1832
2. huusnrs
3. kadaster
4. Bepolkingsregisters
5. Gesinskaarten
6. Beweunerskaart
7. Boufergunnings

**Adres 2017:**

Huisnummers: 1811 = 170 a ,1859 = 215a , 1876 = ; 1889 =; 1909 = 1931 =

**Kadaster: 1832: B295 1887: B577** Bijzonderheden:

Jaar	Naam van eigenaar en/of bewoner	aantekeningen
1811	Hendrik Palstring, 8-6-51, Wever	
1825	Evert Korthuis, Burg Steinvoort, 32 jr, linnenwever	
1829-1850	<p><b>Kornelis Hendriks Palstring , linnenwever</b>  <b>Jochem Pieters Kuipers, werkman, 1832</b>  <b>Lieuwe Klazes Bakker, Bakker 1840</b>  <b>Pieter Jan Bloembergen, Bakker, 1842</b>  <b>Klaaske Annes Zijlstra, Bakker, 1843</b>  <b>Folkert Teunis Wassenaar, 1843, akkolade met bovenst 1844</b>  <b>Bauke Alberts Keizer, werkman 1847</b>  <b>Jan Jans Post. Werkman, 1847</b></p>	
1840-1860	<p><b>Bef reg 1840-1860, onder no 170a bladnr 274</b>  <b>Johannes Cornelis Tjepkema, juny 1819, VRP, Winkelier</b>  <b>Neeltje Cornelis Zee, VRP, geen en 7 kines.</b></p>	
		
1859	J.P. Hoogland/Joh. Tjepkema	
1876		





**Ds Schuilingstraat 32 splitse west**

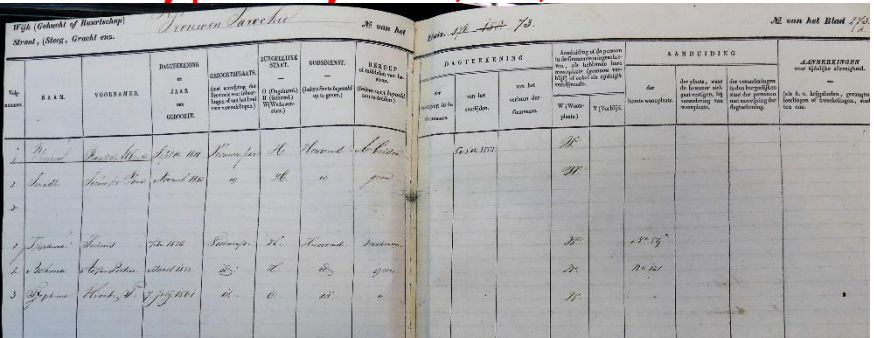
**Checklist:**

1. Overs kaart kad 1832
2. huusnrs
3. kadaster
4. Bepolkingsregisters
5. Gesinskaarten
6. Beweunerskaart
7. Boufergunnings

**Adres 2017:**

Huisnummers: 1811 = 170 ,1859 = 215b , 1876 = ; 1889 =; 1909 = 1931 =

**Kadaster: 1832: B295 1887: B577** Bijzonderheden:

Jaar	Naam van eigenaar en/of bewoner	aantekeningen
1811	Hendrik Palstring, 8-6-51, Wever	
1825	Evert Korthuis, Burg Steinvoort, 32 jr, linnenwever	
1829- 1850	-	
1840- 1860	<p><b>Bef reg 1840-1860, onder no bladnr</b>  <b>Bauke Alberts Keizer, sept 1814, VRP, arbeider, overl. 5 nov 1858</b>  <b>Lieuwkje Jans Smidt, nov 1813, VRP, geen , naar 158 ?</b></p> <p><b>Teunis Tjepkema, febr 1836, VRP, werkman, naar 59</b>  <b>Aafke Pieters Bokma, maart 1832, geen naar 121</b>  <b>Rinske P Tjepkema 7 juli 1861, VRP,</b></p>	
		
1859	J.P. Hoogland /Pieter J. v.d Wal	
1876		
1889		





**Ds Schuilingstraat 34 Friesland Bank**

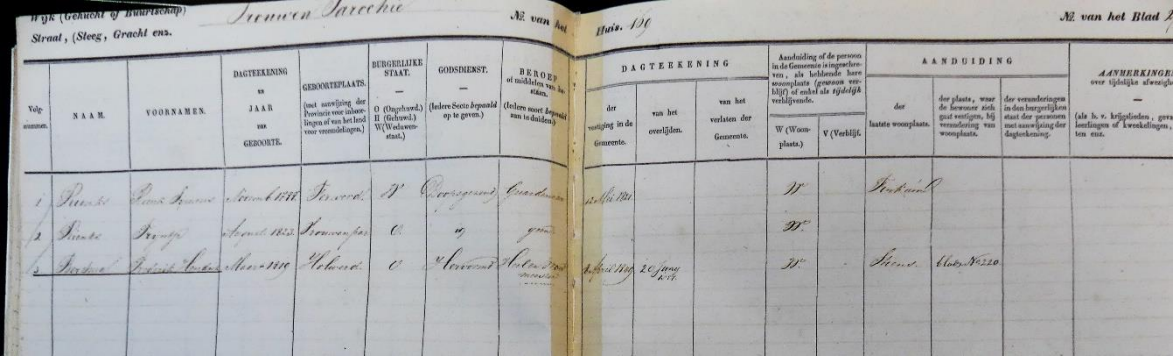
**Checklist:**

1. Overs kaart kad 1832
2. huusnrs
3. kadaster
4. Bepokingsregisters 1829-1850
5. Gesinskaarten
6. Beweunerskaart
7. Boufergunnings

**Adres 2017:**

Huisnummers: 1811 = 169 ,1859 = , 1876 = ; 1889 =; 1909 = 1931 =

**Kadaster: 1832: B294 1887: B468** Bijzonderheden:

Jaar	Naam van eigenaar en/of bewoner	aantekeningen
1811	Marten Jans Bokma, 7-3-1778, Gardenier.	
1825	Marten Jans Bokma, geb VRP, 46 jaar, gardenier.	
1829-1850	Marten Jans Bokma, erven, gardenier Rienk Symens Rienks, gardenier, 1840 F.H. Bersma, Doctor, 1849 kyk ok Sannes IIIb bls. 523, geneeskundigen VRP-OB Zijl, Frederik Hendrik Bersma, heel – en vroedmeester, + 20 juni 1857	
1840-1860	Bef reg 1840-1860, onder no 169 bladnr 272 Rienk Sijmens Rienks, nov 1788, Ferwerd, doopsges. Gardenier, in 12 maai 1821, naar Finkum Trijntje Rienks, aug 1823, VRP, geen Frederik Hendrik Bersma, maart 1819, Holwerd, Heel – en Vroedmeester, uit 8 april 1849, overl. 20 juny 1857lest Stiens, blad no 220	
		
1859	Trijntje Rienks/Rienk Rienks wort 468 (1563) Brinkhuis in potload.- SK B294 (deurhaald) wort B468 in 1863	
1876		





**Ds Schuilingstraat 36- PastorY DG- Oost**

Checklist:

1. Overs kaart kad 1832
2. huusnrs
3. kadaster
4. Bepolkingsregisters
5. Gesinskaarten
6. Beweunerskaart
7. Boufergunnings

Adres 2017:

Huisnummers: 1811 = **168** ,1859 = 218 , 1876 = 325 ; 1889 = x ; 1909 = x 1931 = x

Kadaster: 1832: B291 1887: B615 Bijzonderheden:

Jaar	Naam van eigenaar en/of bewoner	
1811	<b>Rommert Gerbens van der Wal,, 11-12-1736,werkman</b>	
1825	<b>Jan Jans de Roos, Akkerwoude, 51 jr, gardenier, overleden.</b>	
1829-1850	<b>Sieds Minnes Tjepkema , werkman, Reinder Jans Borger werkman 1835</b>	
1840-1860	<b>Bef reg 1840-1860, onder no 168 bladnr 270 Reinder Jans Borger, 1783, Wedn SAP, Arbeider, Jantje Borger, okt 1812, Ongeh. VRP, geen</b>	

<b>1859</b>	Jantje R. Borger/Gerrit Hoekstra
<b>1876</b>	
	1885 Alleen Pastory
<b>1889</b>	Jan Dobma



**Ds Schuilingstraat 36-Pastory DG West**

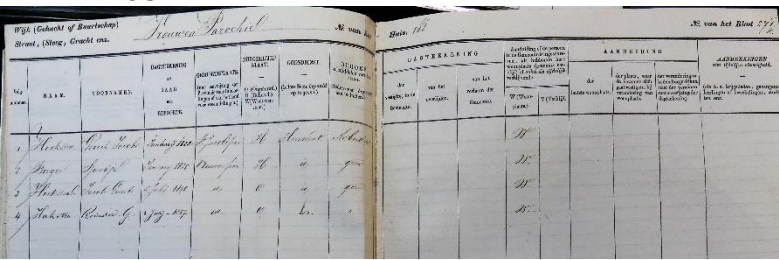
Checklist:

1. Overs kaart kad 1832
2. huusnrs
3. kadaster
4. Bepokingsregisters
5. Gesinskaarten
6. Beweunerskaart
7. Boufergunnings

Adres 2017:

Huisnummers: 1811 = **167** ,1859 = 217 , 1876 = 324 ; 1889 = x ; 1909 = x 1931 = x

Kadaster: 1832: **B290** 1887: **B615** Bijzonderheden:

Jaar	Naam van eigenaar en/of bewoner	aantekeningen
1811	-	
1825	-	
1829-1850	<p><b>Tjeerd Hommes Stienstra, kleermaker</b>  <b>Dirk Sjoukes Dijkstra werkman, 1831</b>  <b>Arjen Jarings Bilkert, werkman, 1837</b>  <b>Jan Martens Bokma, Schipper, 1840</b>  <b>Johannes Johss Hoogland gardenier, 1842</b>  <b>Jacob Anskes Dijkstra, werkman, 1844</b>  <b>Johannes Hendriks Kas, werkman, 1846</b>  <b>Wed. Arjen Martens Glas , zonder 1847</b></p>	
1840-1860	<p>Bef reg 1840-1860, onder <b>no 168???</b> bladnr 271  <b>Gerrit Jacobs Hoekstra jan 1825, St.-Jabik, Arbeider,</b>  <b>Sjoerdje Borger, jan. 1825, VRP,geen</b>  <b>En 2 kines</b></p> 	
1859	B.W. Wassenaar/onbewoond.	
1876		
1885	alleen Pastory	
1889		




**Ds Schuilingstraat 36-Pastory DG**

Checklist:

1. Overs kaart kad 1832
2. huusnrs
3. kadaster
4. Bevolkingsregisters
5. Gesinskaarten
6. Beweunerskaart
7. Boufergunnings

Adres 2017:

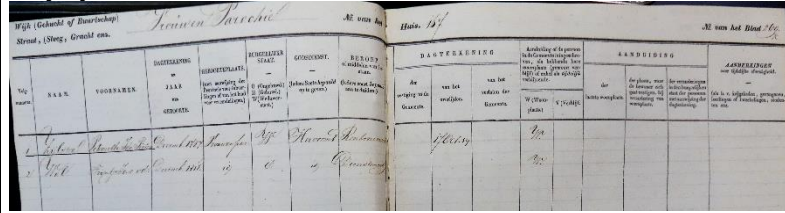
Huisnummers: 1811 = x ,1859 = x , 1876 = x ; 1889 = 345 ; 1909 = 282, 1931 = 354

**Kadaster: 1832: 1887: B615** Bijzonderheden:

Jaar	Naam van eigenaar en/of bewoner	aantekeningen
1811	-	
1825	-	
1829- 1850	-	
1840- 1860	-	
1859	-	
1876	-	
1885 alleen Pastory		
1885	Frerichs, 371a, eerste steen	
1890	691	
1894	Ten Cate,236?	
1889	Brinkhuis, later op 34	

1840-1860

Bef reg 1840-1860, onder no 167 bladnr 269  
Petronella Yda Pieters Zijlstra dec 1787, VRP,  
Rentenierster, overl. 17 ikt 1859,  
Trijntje Jans vd Wal, dec 1818, Dienstmeid



1859

B.W. Wassenaar/onbewoond.

1876

1889



Ds Schuilingstraat 36-????????????????????

Checklist:

1. Overs kaart kad 1832
2. huusnrs
3. kadaster
4. Bevolkingsregisters
5. Gesinskaarten
6. Beweunerskaart
7. Boufergunnings

Adres 2017:

Huisnummers: 1811 = **166a ????** ,1859 = , 1876 = ; 1889 =; 1909 = 1931 =

Kadaster: 1832: **B290** 1887: **B615** Bijzonderheden:

Jaar	Naam van eigenaar en/of bewoner	aantekeningen
1811	-	
1825	-	
1829- 1850		
1840- 1860	Bef reg 1840-1860, onder <b>no 166a???</b> bladnr 268 Gyn beweuners !	
1859		
1876		
1889		




Ds Schuilingstraat 38en 40 D Visbeek ôfbr. Ferdwenen huus 1 eerst B287 en tún west

Checklist:

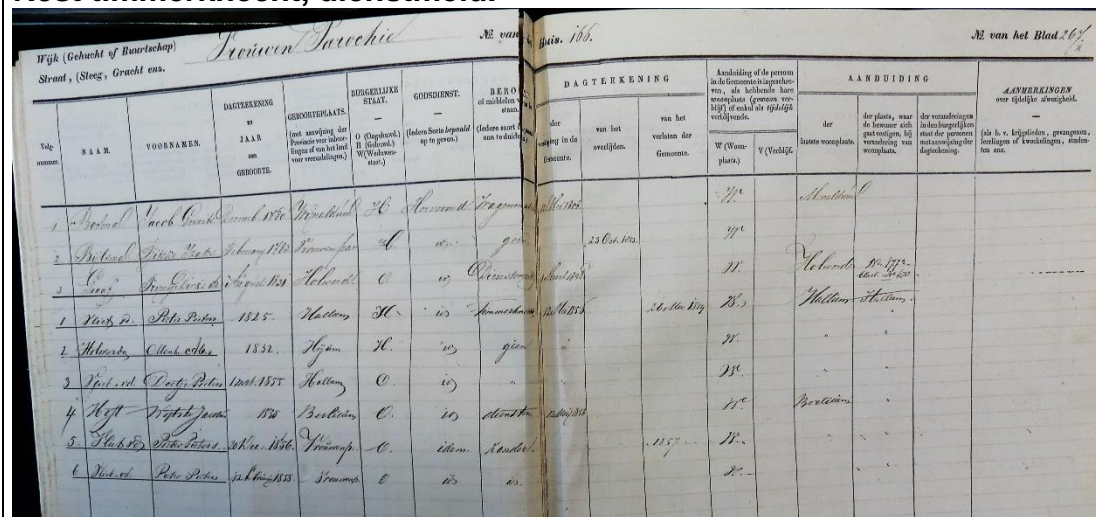
1. Overs kaart kad 1832
2. huusnrs
3. kadaster
4. Bevolkingsregisters 1829-1850, 1840-1860, 1860-1880, 1880-1900, 1900-1920
5. Gesinskaarten
6. Beweunerskaart
7. Boufergunnings

Adres 2017:

Huisnummers: 1811 = 166 , 1859 = 219 , 1876 = ; 1889 = ; 1909 = 1931 =

Kadaster: 1832: B458 1887: B614 Bijzonderheden:

Jaar	Naam van eigenaar en/of bewoner	aantekeningen
1811	Jacob Gerrits Bosma, 13-12-1780, Wagenmaker	
1825	Jacob Gerrits Bosma, geb. Wijnaldum, 41 jaar, wagenmaker.	
1829-1850	Jacob Gerrits Bosma, wagenmaker	
1840-1860	Bef reg 1840-1860, onder no 166 bladnr 267 Jacob Gerrits Bosma, dec. 1780, Wijnaldum, Wagenmaker, in 12 maai 1808, lest Menaldum Tijtske Izaks, Bijsma, febr 1783, VRP, geen, overl, 23 okt 1853 Trijntje Dirks de Graaf, aug. 1831, Holwerd, dienstmeid, maart 1848, lest Holwerd, naar 177a blad no 478 Rest timmerknecht, dienstmeid.	


















Ds Schuilingstraat **42 Oast - Bremer**

Checklist:

1. Overs kaart kad 1832
8. huusnrs
9. kadaster
10. Bevolkingsregisters **1829-1850, 1840-1860**, 1860-1880, 1880-1900, 1900-1920
11. Gesinskaarten
12. Beweunerskaart
13. Boufergunnings

Adres 2017:

Huisnummers: **1811 = 165a**, ,**1859 = 221a** , **1876 =** ; 1889 =; 1909 = 1931 =

**Kadaster: 1832: B286 1887: B 612** Bijzonderheden:

Jaar	Naam van eigenaar en/of bewoner	aantekeningen
<b>1811</b>	<b>Tjitse Jacobs Steenstra 12-11-1767, Wever</b>	
<b>1825</b>	<b>Tjitse Jacobs Steenstra geb. Stiens, 58 jaar Grofsmid, overleden</b>	
<b>1829</b>	<b>Hendrik Gerbens Faber, grofsmid</b>	
<b>-</b>		
<b>1850</b>		

Bef reg 1840-1860, onder no 165 bladnr 266  
 Hendrik Jacobs Faber, aug. 1806, Rinsumageest mei 1828, overl. 31 mei 1857, lest in Belkum  
 Trijntje Gerbens de Jong, febr 1806, doopsges. Geen  
 Aaltje Faber, Maart 1830, geen  
 En 3 smidsknechten.

Wijk (Gehucht of Buurtschap) *Vrouwen Parochie* No. van het Blad *165*

Straat, (Steeg, Gracht enz.)

Volgnummer	N A A M	VOORNAMEN	DAGTEEKENING		GEBORTEPLAATS	BURGERLIJKE STAAT	GODSDIENST	BEROEP of middel van bestaan	DAGTEEKENING	
			EN JAAR DES GEBORTE	JAAR					van het overlijden	vervolgnummer
1	Faber	Hendrik	Aug 1806	Rinsumageest	H.	Geen	Smid	31 mei 1857		
2	Jong	Trijntje Gerbens de Jong	Feb 1806	Vrouwenparochie	H.	Geen	geen			
3	Faber	Aaltje	Maart 1830	"	O.	"	geen			
4	Smidsknecht	Willem	1815	Stadsveldt Prov. Groningen	O.	"	Smidsknecht	12 Mei 1857		
5	Gedemerd	H. Smit	Januari 1819	Jouma	O.	Herzonden	Smidsknecht	12 Mei 1857		
6	Smidsknecht	Sjard	1822	Costumer	O.	"	"	12 Mei 1857		

B286,  
 Hendrik  
 Jacobs  
 Faber  
 Chichorij

ART.	HOUDS-ROOTTEN VAN IEDER PERCEEL		BELASTBAAR INKOMEN VAN IEDER PERCEEL		BEKNOPTE OMSCHRIJVING DER PLAATS ORHAD HEBBENDE VERANDERINGEN	Aanwijzing der artikelen en der volgnummers van deze lijst			
	10.	11.	12.	13.		17.	18.	19.	20.
1	1	1	1	1	1875 Verkoop			68	8
2	1	1	1	1	1875 Verkoop			68	8
3	1	1	1	1	1875 Verkoop			68	8
4	1	1	1	1	1875 Verkoop			68	8
5	1	1	1	1	1875 Verkoop			68	8
6	1	1	1	1	1875 Verkoop			68	8
7	1	1	1	1	1875 Verkoop			68	8
8	1	1	1	1	1875 Verkoop			68	8
9	1	1	1	1	1875 Verkoop			68	8
10	1	1	1	1	1875 Verkoop			68	8
11	1	1	1	1	1875 Verkoop			68	8
12	1	1	1	1	1875 Verkoop			68	8
13	1	1	1	1	1875 Verkoop			68	8
14	1	1	1	1	1875 Verkoop			68	8
15	1	1	1	1	1875 Verkoop			68	8
16	1	1	1	1	1875 Verkoop			68	8
17	1	1	1	1	1875 Verkoop			68	8
18	1	1	1	1	1875 Verkoop			68	8
19	1	1	1	1	1875 Verkoop			68	8
20	1	1	1	1	1875 Verkoop			68	8

an het is. 165 No. van het Blad 266

BEROEP en van bestaan	DAGTEEKENING		AANDUIDING		AANMERKINGEN over tijdelijke afwezigheid
	van het overlijden	van het verlaten der Gemeente	der laatste woonplaats	der plaats, waar de bewoner zigt gaat vestigen, bij verandering van woonplaats	
Smid	31 mei 1857		Belkum		
geen					
geen					
Smidsknecht	12 Mei 1857		Jouma	Jouma	
"			"	"	
"			"	"	





**Ds Schuilingstraat 42 West- Bremer**


**Checklist:**

1. Overs kaart kad 1832
2. huusnrs
3. kadaster
4. Bepolkingsregisters
5. Gesinskaarten
6. Beweunerskaart
7. Boufergunnings

**Adres 2017:**

Huisnummers: 1811 = **165 (1859) zie bew oosterling ?** ,1859 = 221b, 1876 = ; 1889 =; 1909 = 1931 =

**Kadaster: 1832: B283 1887: B 612** Bijzonderheden:

Jaar	Naam van eigenaar en/of bewoner	aantekeningen
<b>1811</b>	-	
<b>1825</b>	-	
<b>1829-1850</b>	<b>Daniel Gosses Hügepoot, werkman Andries Hendriks Oosterling (ferhuusd ?) Klaas Wijtzes Dijkstra, smidsknecht,1831, Douwe Taekes Hogema Koopman, 1834 Bij no 165 vervallen (alles hierboven deurhaald SK) Gerrit Jacobs Bosma, Gardenier 1846</b>	
<b>1840-1860</b>	<b>Bef reg 1840-1860, onder no 168 bladnr 2</b> 	
<b>1859</b>	<b>Huis en Cichoriedroogerij Erven H.G.Faber is ander huus</b>	
<b>1876</b>		





Ds Schuilingstraat XXXXX


Checklist:

1. Overs kaart kad 1832
2. huusnrs
3. kadaster
4. Bepolkingsregisters
5. Gesinskaarten
6. Beweunerskaart
7. Boufergunnings

Adres 2017:

Huisnummers: 1811 = **164** , 1859 = , 1876 = ; 1889 =; 1909 = 1931 =

Kadaster: 1832: **B282** 1887 **B282** : Bijzonderheden:

Jaar	Naam van eigenaar en/of bewoner	aantekeningen
1811	Op 164 Paules Jans Boorsma 10-05-1740, werkman Op 164: Sytze Klazes Hovinga 16-11-1778, werkman.	
1825	Op 164: Andries Hendriks Oosterling, geb Paesens 58 jaar, Voerman, dood.	
1829 - 1850	Boetzer /Joris Hendriks , schipper Jan Cornelis Post, gardenier 1836, Sikke Dirks Hempenius , werkman, 1838 Vervallen alles deurhaald SK	<b>Kadaster B 262</b> 
???? ?	Bef reg 1840-1860, onder no 164 bladnr 265 Gyn beweuners.	
1859		
1876		



1889

Dorp VROUWENPAROCHIE  
Straat Ds Schuilingsstraat

Huisnummer ~~350~~ 42

Hoofd van gezin of samenwoning (naam, voornaam en voorletters).	Datum aangifte		Vorige woonplaats of adres. <sup>1)</sup>	Nieuwe woonplaats of adres. <sup>1)</sup>	Aanteekeningen.
	in	uit			
1 + Bremer, Hendrik		31jan68		overleden	
2 Bremer, Gerrit	31jan68	22apr68	zoon van 1	Leeuw deel	
3 van der Meulen, Hinne	22apr68	2jan69	v. ommezijde	M Mooijstr 2	
4 de Vries, Jan	27jan69	25sep73	OBdijk 18	Small land	
5 Schwencke, Ellen L	6aug74	3jan75	Asd	pk man (no 6)	
6 van der Hoek, Norbertus AM	3jan75	30mrt83	v ommezijde	Leeuwarden	
7 Hogenhuis, Andries	15apr83		DsMMooijstr15		
8					
9					
10					
11					
12					
13					
14					In gebruik genomen:
15					Vervallen: <input type="checkbox"/>
16					Vorig huisnummer:
17					1930 .....
18					1910 286

<sup>1)</sup> Volstaan kan worden met één van beide rubrieken.





Ds Schuilingstraat 44 Piet Blokland (nakeken op di 28-01-2020)

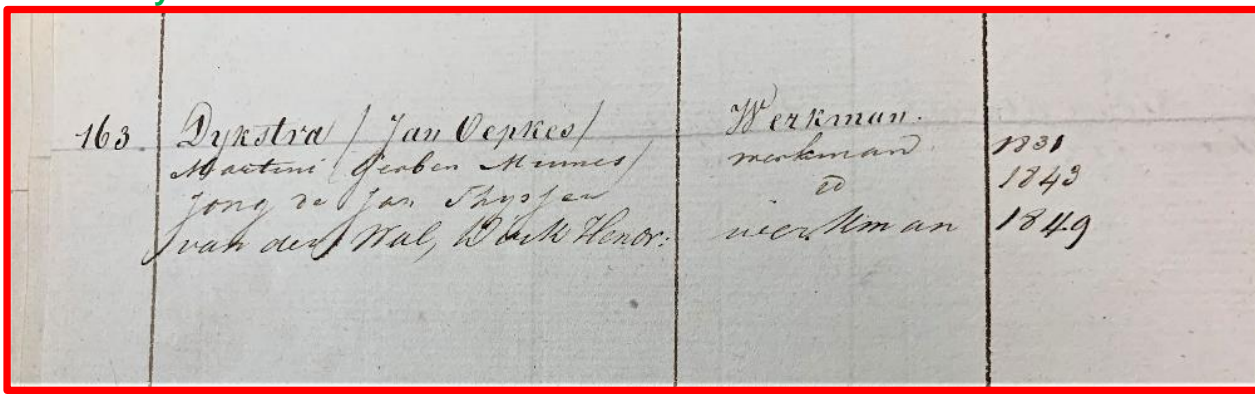
Checklist:

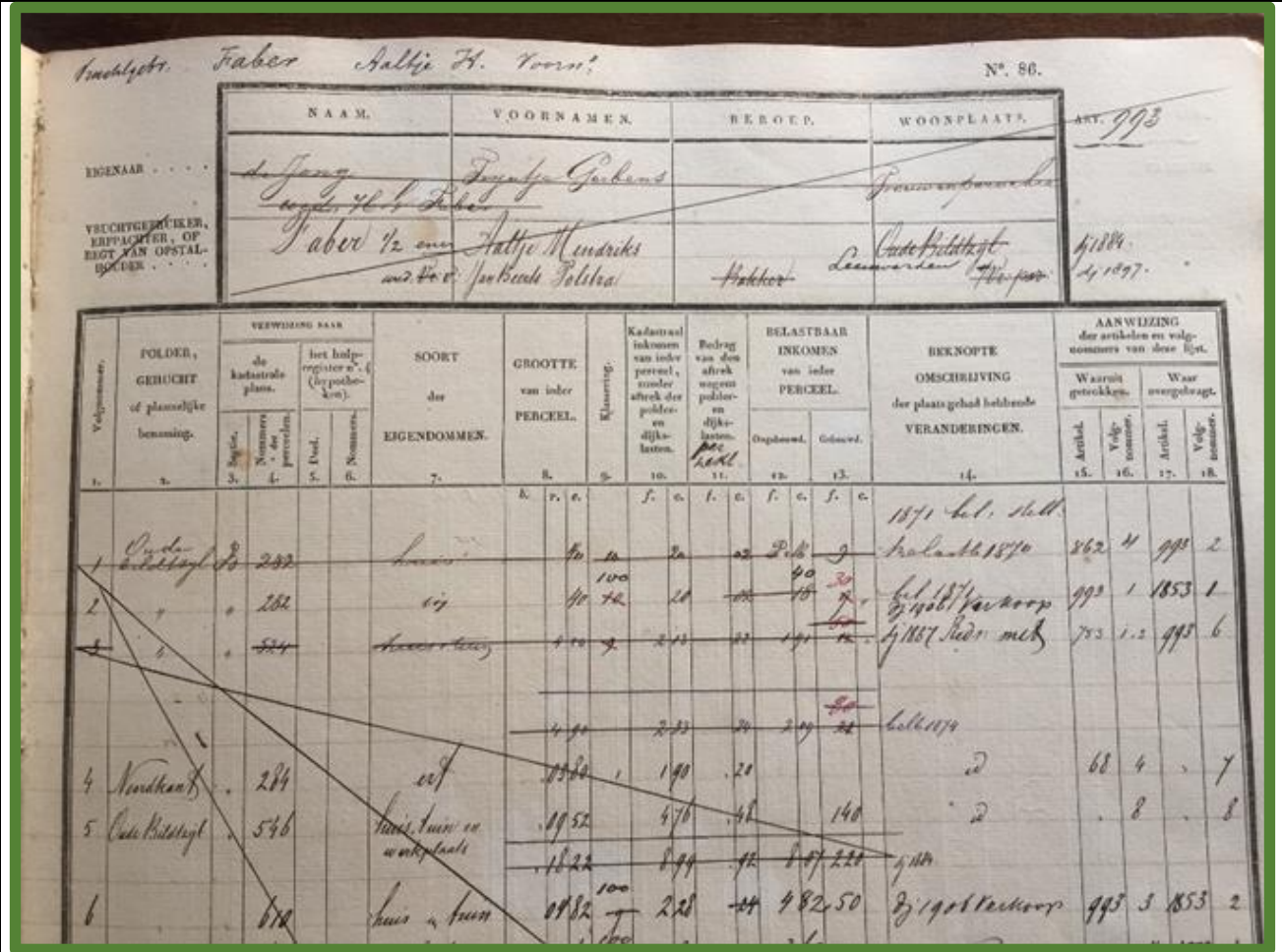
1. Overs kaart kad 1832
2. huusnr
3. kadaster
4. Befolkingsregisters 1829-1850, 1840-1860, 1860-1880, 1880-1900, 1900-1920
5. Gesinskaarten
6. Beweunerskaart
7. Boufergunnings

Adres 2017:

Huisnummers: 1811 = **163** , 1859 = 222, 1876 = ; 1889 = **348a**; 1909 = 286a 1931 = 349 en 349b

Kadaster: 1832: B282 1887 B282 : 1906: **B730**, 1914: **B810** Bijzonderheden:

Jaar	Naam van eigenaar en/of bewoner	aantekeningen
1811	-	
1825	Romke Hendrik Boonstra, geb Ferwerd, 67 jaar, Gardenier, overl 1826	
1829-1850	<p>Jan Oepkes Dijkstra, werkmán,                      Gerben Minnes Martini, werkmán, 1831                      Jan Thijsen de Jong, werkmán, 1843                      Douwe Hendriks van der Wal, werkmán, 1849                      Sken Mobyl 30-01-2020</p>	







Aandelen	S. (GESCHEIDEN VAN ECHT.)		GENOOTSCHAP. (Elk bepaald opgeven.)	HET HOOGST IS AANGESLAGEN. (Elke soort bepaald aanduiden, voor gepatenteerden in overeenstemming met het patent.)	(Straat, gracht, enz., wijk, huisnummer.)	I	DER VESTIGING	
	TIJDENS DE IN-SCHRIJVING.	VERANDERINGEN IN HARE DAG-TEKENING.						10.
	H		Ned Hov.	veldarbeide	222 - 224			
	H							
Gerrit Willem Keizer x Antje ... Slim en kinderen							WER IS DUT ? Hendik W. de Jong x Doetje Gerben Keizer en 8 kinderen	
1876	Sybe J. de Jong							
1894-1805	xxxxxx							
1895-1896	Jurjen S de Jong							
1889	T.G de Jong wed. H.G. Faber, Willem G Keizer. Eigenaar: Sybe J de Jong.							
1909	Fernummeringsgids 1057 2312-8							
							1832,B282-1906,B730-1914,B810	
							Eigenaren: Wytze Hendriks de Jong, werkman x,.....	



Dorp VROUWENPAROCHIE

Huisnummer 349

Straat Ds Schuilingstraat

44

Hoofd van gezin of samenwoning (naam, voornaam en voorletters).	Datum aangifte		Vorige woonplaats of adres. 1)	Nieuwe woonplaats of adres. 1)	Aanteekeningen.
	in	uit			
1 + Siderius, Johannes X		7jan57		St A par 42	
2 Koopal, Albert	29jan57	6jan69	O B Zijl 620	M Mooijstr 4	
3 Prins wv Krol, Anna	6okt69	25nov74	Ferw deel	M Mooijstr 19	
4 Blokland, Pieter T	15sep75	28apr77	OBdijk 42	OBdijk 71	
5 Boelhouver, Rudy N	3mei77	24feb78	Leeuwarden	Duitsland	
6 van Marrum, Gerrit	6jul78	28apr83	Ferw deel	Utingeradeel	
7 Jansen, Augustinus S	16sep83	3jul84	Ut	België	
8 Roelofsen, Charlotta M	15okt84	10sep86	OBdijk 18	Ulrum	
9 Koens, Boelo	2sep87	11aug88	Gv	Dongeradeel	
10 Dijkstra, Siebe	1nov90		StAdeKempstr15		
11					
12					
13					
14					In gebruik genomen:
15					Vervallen: ■■■■
16					Vorig huisnummer:
17					1930
18					1910 286a

1) Volstaan kan worden met één van beide rubrieken.

1957-1990 Bewonerskaart

**DOORSTART 16092019**

Ds Schuilingstraat <b>46 Bijlsma rest 1 (oost)</b>		
Checklist: 1. Overs kaart kad 1832 2. huusnrs 3. kadaster 4. Bevolkingsregisters 5. Gesinskaarten 6. Beweunerskaart 7. Boufergunnings		
Adres 2017: <b>46</b> Huisnummers: <b>1811 = 162</b> , <b>1859 = 221</b> , <b>1876 = 328</b> ; 1889 = <b>349a</b> ; 1909= 1931 = Kadaster: 1832: <b>B280 ? 1887 B524</b> : Bijzonderheden:		
<b>Jaar</b>	<b>Naam van eigenaar en/of bewoner</b>	
<b>1811</b>	<b>Jacob vd Wagt</b>	
<b>1825</b>		
<b>1829-1850</b>		
<b>1832</b>	<b>Gerben Gerbens Groenewoud (HisGis) folio 81 Gardenier enig besit</b>	
<b>1840-1860</b>	<b>Gerrit Jans Boes,..</b> <b>Jansma,..</b>  <b>Anne de Vries /H de Jong</b> <b>Tjibbe Aartsma</b>	



Ds Schuilingstraat <b>46 Bijlsma rest 2</b>		
Checklist: 1. Overs kaart kad 1832 2. huusnrs 3. kadaster 4. Bevolkingsregisters 5. Gesinskaarten 6. Beweunerskaart 7. Boufergunnings		
Adres 2017: <b>46</b> Huisnummers: 1811 = ,1859 = <b>222</b> , 1876 = <b>329</b> ; 1889 = <b>349b</b> ; 1909= 288? 1931 = <b>Kadaster: 1832: B281 ? /objekt het sels gyn kad nummer ! 1887 ? : Bijzonderheden:</b>		
<b>Jaar</b>	<b>Naam van eigenaar en/of bewoner</b>	
<b>1811</b>		
<b>1825</b>		
<b>1829- 1850</b>		
<b>1840- 1860 162a</b>		
<b>1832</b>	<b>Sybe de Jong</b>	

Ds Schuilingstraat <b>46 Bijlsma</b>		
Checklist: 1. Overs kaart kad 1832 2. huusnrs 3. kadaster 4. Befolkingsregisters 5. Gesinskaarten 6. Beweunerskaart 7. Boufergunnings		
Adres 2017: <b>46</b> Huisnummers: 1811 = 162 ,1859 = <b>223b</b> , 1876 = <b>330b</b> ; 1889 = <b>349 ?</b> ; 1909= 287 1931 = 348 Kadaster: 1832: B281 ? /objekt het sels gyn kad nummer ! 1887 B524, B610, B729 : Bijzonderheden:		
<b>Jaar</b>	<b>Naam van eigenaar en/of bewoner</b>	
1811	Jacob van der Wagt, 13-5-1760,Chirurgijn	
1825	Gerben Reinders Groenewoud, geb VRP, 47 jaar, werkman.	
1829- 1850	Gerben Reinders Groenewoud, werkman, Pieter Wijgers Grafstra , id, 1834 Jan Cornelis Post id, 1838 Yzaak Pieters Stap,id, 1844 Jacob Anskes Dijkstra, id, 1847 Aart Eeltjes van der War, id, 1847 (deurhaald-SK) Lykle Gerrits Zitteema, wed: ? id, 1848 Sjoerd Lykeles Zitteema, id,1849	
1832	Gerben Gerbens Groenewoud (HisGis) folio 81 Gardenier enig besit	
1840- 1860		
1859	223b B391 woonhuis Anne L. de Vries/Tjipke Tjepkema vroeger nr 162 met accolade (SK samengef.)	
	<b>Peter A Dijkstra ?</b>	

Ds Schuilingstraat  
**46 Bijlsma rest 3 (west)**


Checklist:

1. Overs kaart kad 1832
2. huusnr
3. kadaster
4. Bevolkingsregisters
5. Gesinskaarten
6. Beweunerskaart
7. Boufergunnings

Adres 2017: **46**  
 Huisnummers: 1811 = 162a ,1859 = **223a** , 1876 = **330a** ; 1889 = **350 ?** ; 1909= 1931 =  
**Kadaster: 1832: B391 1887 : Bijzonderheden:**

Jaar	Naam van eigenaar en/of bewoner
1811	-
1825	-
1829-1850	Jan Sijbes Stapert, werkman, Arjen Arjens de Jong, id, 1830 Christiaan Droschleer, id, 1834 Hendrik Wytzes de Jong, id, 1838, Jacob Berends de Jong, id, 1846
1832	<b>Gerben Gerbens Groenewoud (HisGis) folio 81 Gardenier enig besit</b>

1840-1860



Jacob Anskes Dijkstra,...



1859	Anne L. de Vries/Hendrik de Jong ?																																																																																																																									
1889	F.G. de Jong Wed. H.G. Faber Sybe Beimers Wed. Jacob Wijngaarden																																																																																																																									
<p><i>Wijk (Gehucht of Buurtschap) Nieuwen Lande No. van het Huis. 116</i></p> <p><i>Straat, (Steeg, Gracht enz.)</i></p> <table border="1"> <thead> <tr> <th>Volgnummer.</th> <th>N A A M.</th> <th>VOORNAMEN.</th> <th>DAGTEEKING es J A A R es G E B O O R T E.</th> <th>G E B O O R T E P L A A T S. (met aanwijzing der Provincie voor inboorlingen of van het land voor vreemdelingen.)</th> <th>BURGERLIJKE STAAT. — O (Ongehuwd.) H (Gehuwd.) W (Widwenstaat.)</th> <th>G O D S D I E N S T. — (Iedere Secte bepaald op te geven.)</th> <th>B E R O E P of middelen van bestaan. (Iedere soort bepaald aan te duiden.)</th> <th>D A G T E E der vestiging in de Gemeente.</th> <th>van het overlijden</th> </tr> </thead> <tbody> <tr> <td>1</td> <td>Jong</td> <td>Hendrik Willem</td> <td>January 1816</td> <td>Nieuwen Lande</td> <td>H</td> <td>Herzovind.</td> <td>Schiedde</td> <td></td> <td></td> </tr> <tr> <td>2</td> <td>Jong</td> <td>Dirk</td> <td>October 1817</td> <td>"</td> <td>H</td> <td>"</td> <td>geen.</td> <td></td> <td></td> </tr> <tr> <td>3</td> <td>Jong</td> <td>Jan</td> <td>October 1818</td> <td>"</td> <td>H</td> <td>"</td> <td>geen.</td> <td></td> <td></td> </tr> <tr> <td>4</td> <td>Jong</td> <td>Gerben</td> <td>August 1845</td> <td>"</td> <td>H</td> <td>"</td> <td>geen.</td> <td></td> <td></td> </tr> <tr> <td>5</td> <td>Jong</td> <td>Maasge</td> <td>November 1844</td> <td>"</td> <td>H</td> <td>"</td> <td>geen.</td> <td></td> <td></td> </tr> <tr> <td>6</td> <td>Jong</td> <td>Maasge</td> <td>Maart 1849</td> <td>"</td> <td>H</td> <td>"</td> <td>geen.</td> <td></td> <td></td> </tr> <tr> <td>7</td> <td>Jong</td> <td>Wijbe Westra de</td> <td>15 Aug. 1850</td> <td>"</td> <td>H</td> <td>"</td> <td>geen.</td> <td></td> <td>Stor</td> </tr> <tr> <td>8</td> <td>Jong de</td> <td>Wijbe Hendrik</td> <td>1 Octob. 1857</td> <td>"</td> <td>H</td> <td>"</td> <td>geen.</td> <td></td> <td></td> </tr> <tr> <td>9</td> <td>Jong de</td> <td>Pieter Hendrik</td> <td>14 Januarij 1856</td> <td>"</td> <td>H</td> <td>"</td> <td>"</td> <td></td> <td></td> </tr> <tr> <td>10</td> <td>Jong de</td> <td>Pieter H.</td> <td>13 Aug. 1857</td> <td>idem</td> <td>H</td> <td>"</td> <td>"</td> <td></td> <td></td> </tr> <tr> <td>11</td> <td>Jong de</td> <td>Cornelis Hendrik</td> <td>23 Octob. 1858</td> <td>idem</td> <td>H</td> <td>"</td> <td>"</td> <td></td> <td></td> </tr> </tbody> </table>			Volgnummer.	N A A M.	VOORNAMEN.	DAGTEEKING es J A A R es G E B O O R T E.	G E B O O R T E P L A A T S. (met aanwijzing der Provincie voor inboorlingen of van het land voor vreemdelingen.)	BURGERLIJKE STAAT. — O (Ongehuwd.) H (Gehuwd.) W (Widwenstaat.)	G O D S D I E N S T. — (Iedere Secte bepaald op te geven.)	B E R O E P of middelen van bestaan. (Iedere soort bepaald aan te duiden.)	D A G T E E der vestiging in de Gemeente.	van het overlijden	1	Jong	Hendrik Willem	January 1816	Nieuwen Lande	H	Herzovind.	Schiedde			2	Jong	Dirk	October 1817	"	H	"	geen.			3	Jong	Jan	October 1818	"	H	"	geen.			4	Jong	Gerben	August 1845	"	H	"	geen.			5	Jong	Maasge	November 1844	"	H	"	geen.			6	Jong	Maasge	Maart 1849	"	H	"	geen.			7	Jong	Wijbe Westra de	15 Aug. 1850	"	H	"	geen.		Stor	8	Jong de	Wijbe Hendrik	1 Octob. 1857	"	H	"	geen.			9	Jong de	Pieter Hendrik	14 Januarij 1856	"	H	"	"			10	Jong de	Pieter H.	13 Aug. 1857	idem	H	"	"			11	Jong de	Cornelis Hendrik	23 Octob. 1858	idem	H	"	"		
Volgnummer.	N A A M.	VOORNAMEN.	DAGTEEKING es J A A R es G E B O O R T E.	G E B O O R T E P L A A T S. (met aanwijzing der Provincie voor inboorlingen of van het land voor vreemdelingen.)	BURGERLIJKE STAAT. — O (Ongehuwd.) H (Gehuwd.) W (Widwenstaat.)	G O D S D I E N S T. — (Iedere Secte bepaald op te geven.)	B E R O E P of middelen van bestaan. (Iedere soort bepaald aan te duiden.)	D A G T E E der vestiging in de Gemeente.	van het overlijden																																																																																																																	
1	Jong	Hendrik Willem	January 1816	Nieuwen Lande	H	Herzovind.	Schiedde																																																																																																																			
2	Jong	Dirk	October 1817	"	H	"	geen.																																																																																																																			
3	Jong	Jan	October 1818	"	H	"	geen.																																																																																																																			
4	Jong	Gerben	August 1845	"	H	"	geen.																																																																																																																			
5	Jong	Maasge	November 1844	"	H	"	geen.																																																																																																																			
6	Jong	Maasge	Maart 1849	"	H	"	geen.																																																																																																																			
7	Jong	Wijbe Westra de	15 Aug. 1850	"	H	"	geen.		Stor																																																																																																																	
8	Jong de	Wijbe Hendrik	1 Octob. 1857	"	H	"	geen.																																																																																																																			
9	Jong de	Pieter Hendrik	14 Januarij 1856	"	H	"	"																																																																																																																			
10	Jong de	Pieter H.	13 Aug. 1857	idem	H	"	"																																																																																																																			
11	Jong de	Cornelis Hendrik	23 Octob. 1858	idem	H	"	"																																																																																																																			

GEBORTEPLAATS.				BUREERLIKE STAAT.		GODSDIENST.		BEROEP of middelen van bestaan.		DAGTEKENING		AANDUIDING			AANMERKING		
(met aanwijzing der Provincie voor inboorlingen of van het land voor vreemdelingen.)				O (Ongehuwd) H (Gehuwd) W (Wed. w. sta.)		(Iedere Secte bepaald op te geven.)		(Iedere soort bepaald aan te duiden.)		van het verlaten der Gemeente.		Aanduiding of de persoon in de Gemeente is ingekomen, als hebbende hare woonplaats (gewoon verblijft) of enkel als tijdelijk verblijvende.		Aanduiding der plaats, waar de bewoner zich gest vestigen, bij verandering van woonplaats.			(als b. v. krijgslieden, leerlingen of werkkn. ten enz.)
										W (Woonplaats) V (Verblijft)		laatste woonplaats.					
1	Dunroper	H	Herward	Arbeider													
2	"	H	"	gen.													
3	"	C	"	gen.													
4	"	C	"	gen.													
5	"	C	"	gen.													
6	"	C	"	gen.													
7	"	C	"	gen.													
8	"	C	"	gen.													
9	"	C	"	gen.													
10	"	C	"	gen.													
11	"	C	"	gen.													
12	"	C	"	gen.													
13	"	C	"	gen.													
14	"	C	"	gen.													
15	"	C	"	gen.													
16	"	C	"	gen.													
17	"	C	"	gen.													
18	"	C	"	gen.													
19	"	C	"	gen.													
20	"	C	"	gen.													

**Kadaster**  
**NIET ALLE GEGEVENS HIERONDER HORE BIJ HUUSNR 48 !!!!**  
**NAG REKONSTRUEREN**

*B280 is # 46 tuin 350 bij verkoop voor 1835 van - naar 304.1*  
*B281 is nou nr 46 Huis en erf 190 idem, van – naar 304.2*  
**Folio 304**  
*Cornelis Reins van der Zee, winkelier*  
*Tuin en erf idem bij verkoop voor 1839 naar 389.1 en 389.2*  
*Huis en erf idem Jan Harmens Jansma, Landbouwer, stichting voor 1841, naar 389.3*

**B368 huis en erf 250 De vrijdom,abusief toegepast,gereadrasseerd voor 1844**  
**van**  
**231.8 en 389.2 naar 389 .6**  
**231.8 Volmacht VrP (60 waar 190, tuin blijft 350**

**389.6 idem stichting voor 1847 van 389.3 naar 389.9 en 10**  
**B391 # 48 h en e 140 testemint 1859 van 389.6 naar 746.2**  
**B392 # 48 h en e 110 expirasy voor 1852 van 389.6 naar 389.11**

**389.11 idem van 389.11 naar 746.3**  
**Sjoerdje Gosses de Jong vrouw van A.L. de Vries en Meig. (Mede Eig.) te St.-**  
**Jabik**  
**B280 Tuin ! 350 verkoop 1859 van 389.1 naar 753.3**  
**B391 h en e , 140 idem van 389.9 naar 753.1**  
**B392 h en e , 110 idem van 389.11 naar 753.2**

**753 Anne Louwe de Vries, Landbouwer, St.-Jabik , deurhaald, wed en kinderen**  
**van**  
**Idem van**  
**753. 1 ? H en e 140 verkoop 1874 van 746.2 naar 1120.2 en 993.3**  
**753.2 ? H en e 110 verkoop 1874 van 746.3 naar 1120.1**  
**753.3 ? Tuin 350 idem 746.1 naar 1120.2 en 993.3**

*993 Trijntje Gerbens de Jong is wed fan H. G. Faber*  
**999.3 =**  
*B524 # 46 Huis en tuin 410 dj 1887 redr. Me.. van 753.1+3 naar 993.6*  
**993.6**  
*B610 #46 Huis en tuin, 482 dj 1906, verkoop van 993.3 naar 1853.2*



	<b>1120</b> <b>Jacob Jans Wijngaarden , werkman Vrouwenparochie</b> <b>1120.1 B392 # 48 h en e 110 vereeniging 1874 van 753.2 naar 1120.2</b> <b>1120.2 B523 # 48 h en e 150 dj 1886 verkoop van 1120.1 en 753. 1+ 3 naar 985.6</b>	
<b>1840-1860</b>		

**1900-1920**  
**NAG**  
**NAKIKE**

Volnummer.	Dag-teekening en jaar der inschrijving.	FAMILIENAAM. (Familienaam der vrouw.)	VOORNAMEN. (Voluit geschreven.)	Geslacht M. (mannelijk) V. (vrouwelijk)	Betrekking van elk en persoon tot het hoofd van het huizegen. (Hier in te vullen voor de volgende jaren.)	Dag-teekening en jaar der geboorte.	Geboorteplaats. (Met aanwijzing der provincie voor inboorigen, van het land voor vreemdelingen.)	Burgerlijke staat. H. (getrouwd) W. (weduwe) S. (gehuwde van overleden)	Verscheiden in een dingschikking.	Kerkge-nootschap. (Elk bepaald opgeven.)
1	2	3	4	5	6	7	8	9	10	11
P/1	/	Stelen van	Klaas (Gjouds)	M.	Hoofd	17	1879	W. Vrouwenparochie		K. d. G. E. G.
P/2	/	Woudt vander	Stefke	V.	Wouw	16	1880	W. Vrouwenparochie		G. d. G. E. G.
B/3	/	Stelen van	Anna	V.	dochter	1909	1909	W. Vrouwenparochie		G. d. G. E. G.

Dagtekening en jaar der geboorte.	Geboorteplaats. <small>(Met aanteekening der provincie voor laboorlijgen van het land voor vreesdeligen.)</small>	Burgerlijks stand.	
		II. <small>(Gedone)</small> III. <small>(Gedone)</small> S. <small>(Gedone)</small>	Verscheidenheid in aart der dienstbetrekking.
7	8	9	10

Cath. Wierumpeert  
 179  
 Cath. Hallum  
 200  
 Wierumpeert 0  
 1909

Kerkgevoelens.	AMBT. BEROEP of BEDRIEF.	Huising. <small>(Straat, gracht, etc. vlt. huisnummer.)</small>	Dagtekening en jaar der vestiging in de gemeente.	Vorige woonplaats.	Dagtekening en jaar van het vertrek uit de gemeente.	Waarheen vertrokken.	Dagtekening en jaar het overlijden.	Opgevoerd door.	AANMERKINGEN.

Egl.  
 Ger.  
 Ep.  
 Werkman  
 Wierumpeert  
 par. 297  
 204  
 12. No. Hallum  
 1906

Volgsnummer.	Dagteekening en jaar der inschrijving.	FAMILIENAAM. (Familienaam der vrouw.)	VOORNAMEN. (Voluit geschreven.)	Geslacht		Dagteekening en jaar der geboorte.	Geboorteplaats. (Met aanwijzing der provincie voor inboorlingen, van het land voor vreemdelingen.)	Burgerlijke staat.		Kerkgenootschap. (Elk bepaald opgeven.)
				M. (mannelijk.)	V. (vrouwelijk.)			H. (getrouwd.)	W. (widwe.)	
1	2	3	4	5	6	7	8	9	10	11
1.	3 Dec 1902	Wierland	Ljke Aijend	M.	V.	1868	St. Loofe, C. Nov. Callannum H.			St. L.
2.		de Jong	Fransje Jans	P.	W.	1861	10 Dec. Brouwerpaath			"
3.		Wierland	Jitke	P.	W.	1890	6 Juli	St.	St.	"
4.		Wierland	Jansje	P.	W.	1892	9 Sept	St.	St.	"
5.		Wierland	Albena	P.	W.	1894	10 Dec.	St.	St.	"
6.		Wierland	Aijend	M.	V.	1897	16 Juli	St.	St.	"



Geboorteplaats.		Burgerlijke staat.		AMBT, BEROEP of BEDRIJF.		Huizing.	Dagteekening en jaar der vestiging in de gemeente.	Vorige woonplaats.	Dagteekening en jaar van het vertrek uit de gemeente.	Waarheen vertrokken.	Dagteekening en jaar van het overlijden.	Opgaven omtrent het wettig domein.	AANMERKINGEN.
8	9	10	11	12	13	14	15	16	17	18	19	20	
de. C. Harum													
de. Brouwer													
de. D.													
de. D.													
de. D.													
de. D.													
de. D.													



Ds Schuilingstraat <b>48 Bergsma</b>		
Checklist: 1. Overs kaart kad 1832 2. huusnr 3. kadaster 4. Bevolkingsregisters 5. Gesinskaarten 6. Beweunerskaart 7. Boufergunnings		
Adres 2017: <b>48, later dan 1859</b> Huisnummers: <b>1811 = ,1859 = 223b , 1876 = 330b</b> ; 1889 <b>=349b</b> ; 1909: 288 1931 = 347 <b>Kadaster: 1832: B523</b> <b>1887 B523</b> : Bijzonderheden:		
Huzzogram		
<b>Jaar</b>	<b>Naam van eigenaar en/of bewoner</b>	
<b>1811</b>		
<b>1825</b>		
<b>1829-1850</b>		<b>art 304,389,746,1120,993,985,1741,.....</b>
<b>1832</b>		art 753 ?B523
<b>1859</b>	<b>Jacob Wijngaarden?</b>	
<b>1840-1860</b>	<b>Skens 223 10022020 Slim,..</b>	





Ds Schuilingstraat **50**

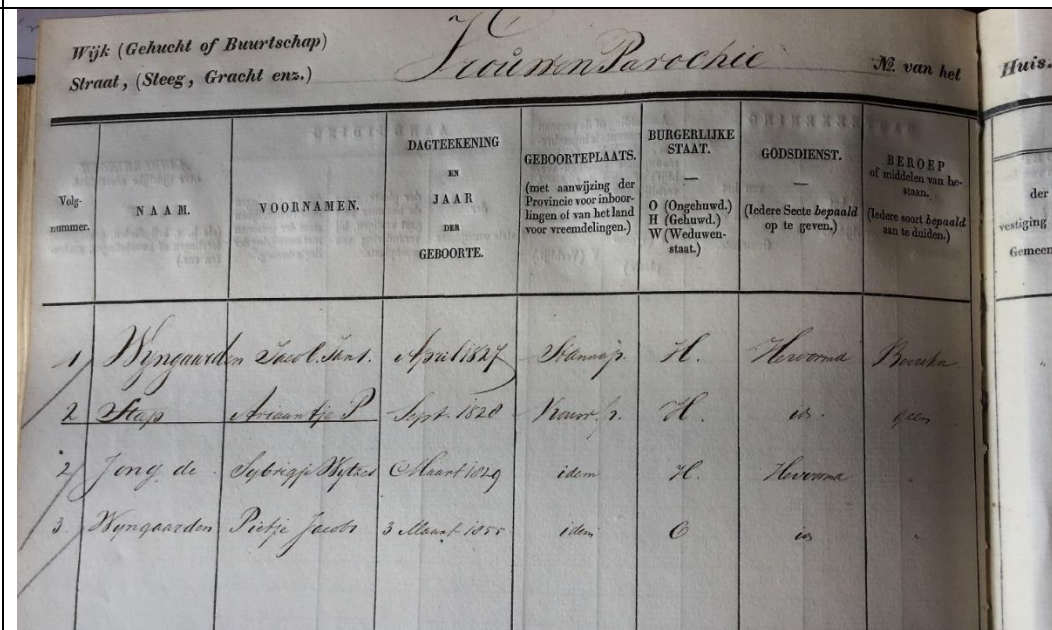
Checklist:

1. Overs kaart kad 1832
2. huusnrs
3. kadaster

- 4. Befolkingsregisters
- 5. Gesinskaarten
- 6. Beweunerskaart
- 7. Boufergunnings

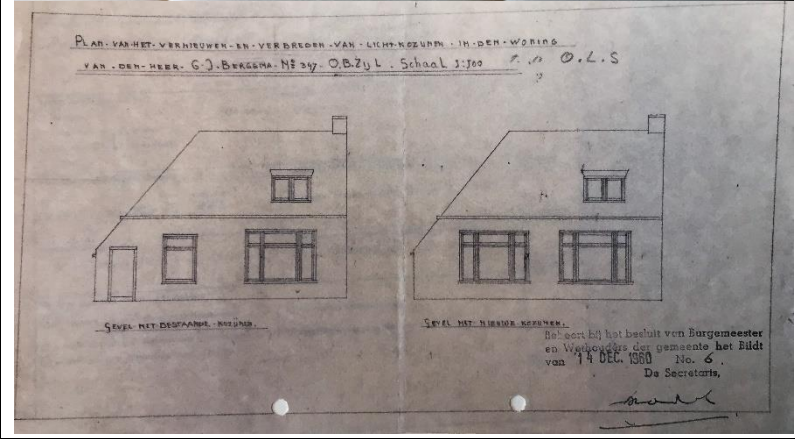
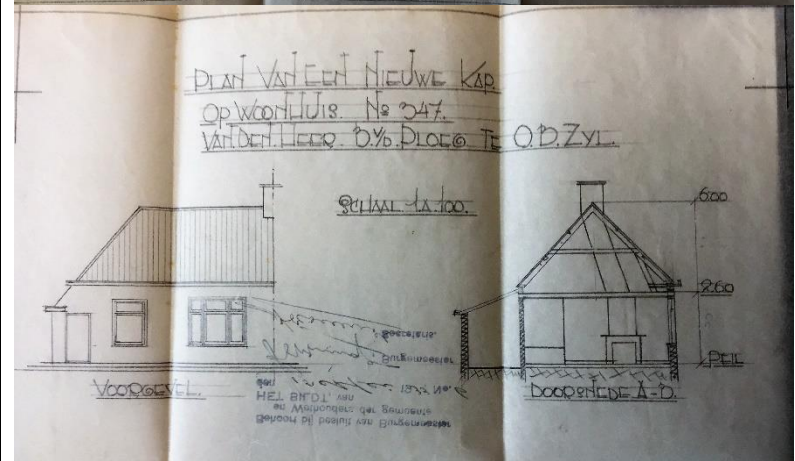
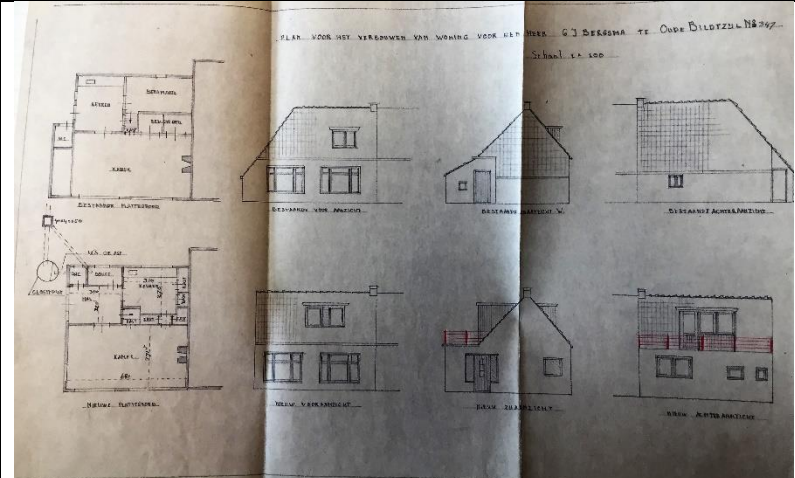
Adres 2017: 50  
 Huisnummers: 1811 = 161 ,1859 = 224 , 1876 = 331 ; 1889 =352; 1909 = 289 1931 =346  
 Kadaster: 1832: 1887: B523 Bijzonderheden:

Jaar	Naam van eigenaar en/of bewoner	aantekeningen
1811	Jan Gerbens Smid, 3-4-1782, werkman Reinder Jans Borger, 10-09-1783, werkman Dirk Sjoukes Rodenhuis, 30-12-1780	
1825	Ytzen Pieter van der Wal, , geb Hallum,49 jr, werkman Sytze Klazes Hovinga, geb Menaldum, 45 jr Koopman. Christiaan Droslier, geb Moerzum, 36 jaar werkman Rienk Klazes Hovinga, geb Stiens, 34 jr, werkman. Johannes Snijsma, geb Westfalen, 33 jr, werkman. Of Skitelbuurt.	
1829-1850	- ?	
	-	
1840-1860	Jacob Wijngaarden	








**Ds Schuilingsstraat 52- Klaas en Tjik Oast Wagenmakerij**

Checklist:

1. Overs kaart kad 1832
2. huusnrs
3. kadaster
4. Befolkingsregisters
5. Gesinskaarten
6. Beweunerskaart
7. Boufergunnings

Adres 2017:

Huisnummers: 1811 = **179b** 1859 = 225a B350 , 1876 = ; 1889 = 351; 1909 = 290 1931 = 345, 1964: 52

**Kadaster: 1832: 1887: B367, later 1970: B1093** Bijzonderheden:

Jaar	Naam van eigenaar en/of bewoner	aantekeningen
1811		
<b>1825</b>		
<b>1829-1850</b>	<b>Rienk Klazes Hovinga, werkman Dirk Arjens Borger, werkman</b>	
		<b>1840, B367 Jacob Yzaak Bijlsma, arbeider.</b>
<b>1840-1860</b>	Skens 10022020	
<b>1859</b>	Jacob van Marrum/Dezelfde	
<b>1876</b>		
<b>1889</b>		





Ds Schuilingstraat **52- Klaas en Tjik Midden**


Checklist:

1. Overs kaart kad 1832
2. huusnrs
3. kadaster
4. Bepolkingsregisters
5. Gesinskaarten
6. Beweunerskaart
7. Boufergunnings

Adres 2017:

Huisnummers: 1811 = ,1859 = 225b B350 , 1876 = ; 1889 =; 1909 = 1931 =

Kadaster: 1832: 1887: B367, later 1970: B1093 Bijzonderheden:

Jaar	Naam van eigenaar en/of bewoner	aantekeningen
1811		
1825		
1829-1850	<b>Ytzen Pieters van der Wal, Schipper</b> <b>Hein Cornelis Bakker, werkman</b>	
	Jacob van Marrum	
1840-1860		

ROEP naam van hu- der (bevestigd doel)	Huis. 161		A. van het Blad 122				
	D A G T E E K E N I N G		Aanduiding of de persoon in de Gemeente in opzichte van, als bekende hare woonplaats (persoon ver- blijft) of enkel als tijdelijk verblijvende.		A A N D U I D I N G		A. O. M. E. R. I. N. G. E. N. over tijdelijke afwezigheid.
	der vestiging in de Gemeente.	van het overlijden.	van het verlaten der Gemeente.	W (Woon- plaats)	V (Verblijft)	der laatste woonplaats.	
	21/10/1859			W		Sijmen	
	21/10/1859			W			
				W			
				W			
				W			
				W			
				W			
<b>1859</b>	Jacob van Marrum/Sijmen Dijkstra in potlood: Rienk S. Rienks						
<b>1876</b>							
<b>1889</b>							



Ds Schuilingstraat **54 Klaas en Tjik/Gerkesklooster.**


Checklist:

1. Overs kaart kad 1832
2. huusnr's
3. kadaster
4. Bepokingsregisters
5. Gesinskaarten
6. Beweunerskaart
7. Boufergunnings

Adres 2017: 52

Huisnummers: 1811 = **161a** , 1859 = 226 , 1876 = ? ; 1889 = 352; 1909 = 291 1931 = 344

Kadaster: 1832: 1887 B366 : In 1970 B1093 Bijzonderheden:

Jaar	Naam van eigenaar en/of bewoner	aantekeningen																																																																																
1811																																																																																		
1825																																																																																		
1829-1850																																																																																		
1840-1860	 <table border="1"> <thead> <tr> <th>Volgnummer</th> <th>NAAM</th> <th>VOORNAMEN</th> <th>DAGTEKENING</th> <th>GEBOORTEPLAATS</th> <th>BURGERLIJKE STAAT</th> <th>GODSDIENST</th> <th>BEROE of andere v. om.</th> </tr> <tr> <th></th> <th></th> <th></th> <th>J A A R</th> <th>(met aangeving der Parochie voor inhoeftingen of van het land voor vreemdelingen.)</th> <th>O (Ongetrouwd) H (Hedewd.) W (Weduwend.)</th> <th>(Iedere Secte bepaald op to getren.)</th> <th>(Iedere Secte bepaald op to getren.)</th> </tr> </thead> <tbody> <tr> <td>1</td> <td>Grond.</td> <td>Emm. Tiddes</td> <td>1815</td> <td>Keulen</td> <td>H.</td> <td>Reverend</td> <td>Grond.</td> </tr> <tr> <td>2</td> <td>Grond.</td> <td>Abte. Piers</td> <td>1819</td> <td>Keulen</td> <td>H.</td> <td>"</td> <td>"</td> </tr> <tr> <td>3</td> <td>Grond.</td> <td>Lesly. Ides</td> <td>1828</td> <td>"</td> <td>H.</td> <td>"</td> <td>"</td> </tr> <tr> <td>4</td> <td>Grond.</td> <td>Agast. Emms</td> <td>1857</td> <td>"</td> <td>H.</td> <td>"</td> <td>"</td> </tr> <tr> <td>5</td> <td>Grond.</td> <td>Jijf. Emms</td> <td>1858</td> <td>"</td> <td>H.</td> <td>"</td> <td>"</td> </tr> <tr> <td>6</td> <td>Grond.</td> <td>Hr. Emms</td> <td>1859</td> <td>"</td> <td>H.</td> <td>"</td> <td>"</td> </tr> <tr> <td>7</td> <td>Grond.</td> <td>Ides. Emms</td> <td>1860</td> <td>"</td> <td>H.</td> <td>"</td> <td>"</td> </tr> <tr> <td>8</td> <td>Grond.</td> <td>Simon. Emms</td> <td>1861</td> <td>"</td> <td>H.</td> <td>"</td> <td>"</td> </tr> </tbody> </table>	Volgnummer	NAAM	VOORNAMEN	DAGTEKENING	GEBOORTEPLAATS	BURGERLIJKE STAAT	GODSDIENST	BEROE of andere v. om.				J A A R	(met aangeving der Parochie voor inhoeftingen of van het land voor vreemdelingen.)	O (Ongetrouwd) H (Hedewd.) W (Weduwend.)	(Iedere Secte bepaald op to getren.)	(Iedere Secte bepaald op to getren.)	1	Grond.	Emm. Tiddes	1815	Keulen	H.	Reverend	Grond.	2	Grond.	Abte. Piers	1819	Keulen	H.	"	"	3	Grond.	Lesly. Ides	1828	"	H.	"	"	4	Grond.	Agast. Emms	1857	"	H.	"	"	5	Grond.	Jijf. Emms	1858	"	H.	"	"	6	Grond.	Hr. Emms	1859	"	H.	"	"	7	Grond.	Ides. Emms	1860	"	H.	"	"	8	Grond.	Simon. Emms	1861	"	H.	"	"	
Volgnummer	NAAM	VOORNAMEN	DAGTEKENING	GEBOORTEPLAATS	BURGERLIJKE STAAT	GODSDIENST	BEROE of andere v. om.																																																																											
			J A A R	(met aangeving der Parochie voor inhoeftingen of van het land voor vreemdelingen.)	O (Ongetrouwd) H (Hedewd.) W (Weduwend.)	(Iedere Secte bepaald op to getren.)	(Iedere Secte bepaald op to getren.)																																																																											
1	Grond.	Emm. Tiddes	1815	Keulen	H.	Reverend	Grond.																																																																											
2	Grond.	Abte. Piers	1819	Keulen	H.	"	"																																																																											
3	Grond.	Lesly. Ides	1828	"	H.	"	"																																																																											
4	Grond.	Agast. Emms	1857	"	H.	"	"																																																																											
5	Grond.	Jijf. Emms	1858	"	H.	"	"																																																																											
6	Grond.	Hr. Emms	1859	"	H.	"	"																																																																											
7	Grond.	Ides. Emms	1860	"	H.	"	"																																																																											
8	Grond.	Simon. Emms	1861	"	H.	"	"																																																																											

		Huis. # 47. 161 2				N. van het Blad 271			
		D A T E E R E N I N G		A A N D E I D I N G		A A N M E R K I N G E N			
de	van het	van het	Aanw. d. d. p. in de Gemeente ingeboren, als bijkomende haren woonplaats (persoon verlijft of niet als tijdelijk verblijvende).		der	der plaats, waar de bewoner zich opvoert, of woonplaats.	der woonplaats, waar de bewoner zich opvoert, of woonplaats.	Aanmerkingen over tijdelijk woonplaats.	
verrijking in de Gemeente.	overlijden.	verleden der Gemeente.	W (Woonplaats)	V (Verlijft)	laatste woonplaats.	van woonplaats.	in den loop van het jaar.	als h. v. kringleden, gevangenen, leedigen of kwetsbaren, andersz. enz.	
			8/1						
	15. Sept. 1871		3/1						
			2/1						
			11/1						
			11/1						
			2/1						
			1/1						
1859	Enne F. Grond/dezelfde								
1876									
1889									

**Ds Schuilingstraat 56**

**Checklist:**

1. Overs kaart kad 1832
2. huusnrs
3. kadaster
4. Bepolkingsregisters
5. Gesinskaarten
6. Beweunerskaart
7. Boufergunnings

**Adres 2017:**

Huisnummers: **1811 = 161 ,1829: 176, 1859 =227 , 1876 = 334 ;** 1889 = 353; 1909 = 292 1931 = 343

**Kadaster: 1832: 1887: B365** Bijzonderheden:

Jaar	Naam van eigenaar en/of bewoner	aantekeningen
1811		
1825		
1829-1850	-	
1840-1860		
1859	Gerrit Bosma/Jan Stap in potlood Arjen Dijkstra	
1876		
1889		





**Ds Schuilingstraat 58- Glazema**

**Checklist:**

1. Overs kaart kad 1832
2. huusnrs
3. kadaster
4. Bepolkingsregisters
5. Gesinskaarten
6. Beweunerskaart
7. Boufergunnings

**Adres 2017:**

Huisnummers: **1811 =161B ,1859 = 228 , 1876 = ? ; 1889 = 354; 1909 =293 1931 = 342**

**Kadaster: 1832: 1887: B393? Bijzonderheden:**

Jaar	Naam van eigenaar en/of bewoner	aantekeningen
1811		
1825		
1829-1850		
1840-1860	<b>Taeke Tjepkema</b>	
1840-1860		

DEEL van de Gemeente		DAGTEKENING		Aanduiding of de personen in de Gemeente		AANDUIDING		AANMERKINGEN	
		van het overlijden	van het verlaten der Gemeente	W (Woonplaat)	V (Verkijsplaat)	der plaats, waar de persoon is geboortig	der woonplaats, waar de persoon is geboortig	der woonplaats, waar de persoon is geboortig	der woonplaats, waar de persoon is geboortig
1859	Taeke Tjepkema			W					
	Dezelfde								
1876									
1889									



Ds Schuilingstraat Sietse de Vries **60-Súd**

Checklist:

1. Overs kaart kad 1832
2. huusnr's
3. kadaster
4. Befolkingsregisters
5. Gesinskaarten
6. Beweunerskaart
7. Boufergunnings

Adres 2017:

Huisnummers: 1811 = ,1859 = 229 , 1876 = 336 ; 1889 = 355 ; 1909 = 294 1931 = 341

Kadaster: 1832: B279- ONBEB., B460, 1872: B513 B515,1874: B522 , 1873: B521 B522 , B981 Bijzonderheden:

Jaar	Naam van eigenaar en/of bewoner	aantekeningen
1811		
<b>1825</b>		
<b>1829-1850</b>	-	
<b>1840-1860</b>		
1859	Sijbe C. v Huizen/Syds Schat	
<b>1876</b>		
<b>1889</b>		

Ds Schuilingstraat 60- Noord Na 1961 verv.1859 Jochum L. Sijbesma ?

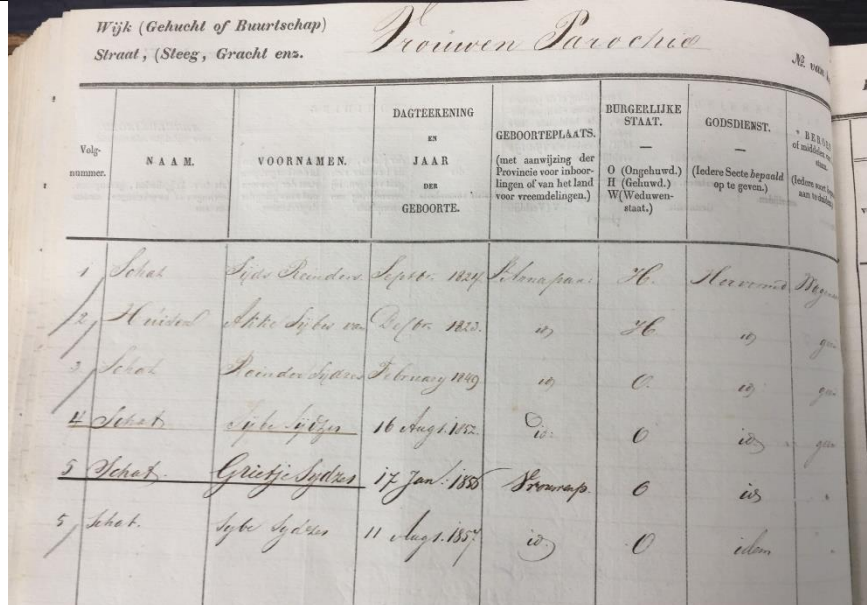
Checklist:

1. Overs kaart kad 1832
2. huusnr's
3. kadaster
4. Bepolkingsregisters
5. Gesinskaarten
6. Beweunerskaart
7. Boufergunnings

Adres 2017:

Huisnummers: 1811 = 242 ,1859 = 229 , 1876 = 336 ; 1889 = 355 ; 1909 = 294 1931 = 341

Kadaster: 1832: B279 1887: 1872: B513 B514, 1874: B521, B980 B981 Bijzonderheden:

Jaar	Naam van eigenaar en/of bewoner	aantekeningen																																																								
1811																																																										
1825																																																										
1829-1850	-																																																									
1840-1860	Sijds Schat																																																									
1840-1860	 <p>Wijk (Gehucht of Buurtschap) Nieuwen Parochie Straat, (Sleeg, Gracht enz.)</p> <table border="1"> <thead> <tr> <th>Volgnummer</th> <th>N A A M</th> <th>VOORNAMEN</th> <th>DAGTEEKING en JAAR en GEBORTE</th> <th>GEBORTEPLAATS (met aanwijzing der Provincie voor inboor- lingen of van het land voor vreemdelingen.)</th> <th>BURGERLIJKE STAAT. — O (Ongetuwd.) H (Getuwd.) W (Weduwen- staat.)</th> <th>GODSDIENST. — (Indien Staet bepaald op te geven.)</th> <th>— B E T R I E F of andere aan te merken</th> </tr> </thead> <tbody> <tr> <td>1</td> <td>Schat</td> <td>Sijds Schat</td> <td>Sept. 1829</td> <td>St. Anna par.</td> <td>H.</td> <td>Stouwen</td> <td>—</td> </tr> <tr> <td>2</td> <td>Huisd.</td> <td>Sijds Schat</td> <td>Sept. 1829</td> <td>—</td> <td>H.</td> <td>—</td> <td>—</td> </tr> <tr> <td>3</td> <td>Schat</td> <td>Schouten Schat</td> <td>Sept. 1829</td> <td>—</td> <td>C.</td> <td>—</td> <td>—</td> </tr> <tr> <td>4</td> <td>Schat</td> <td>Sijds Schat</td> <td>16 Aug. 1829</td> <td>—</td> <td>O.</td> <td>—</td> <td>—</td> </tr> <tr> <td>5</td> <td>Schat</td> <td>Grasje Sijds</td> <td>17 Jan. 1830</td> <td>Stouwen</td> <td>C.</td> <td>—</td> <td>—</td> </tr> <tr> <td>6</td> <td>Schat</td> <td>Sijds Schat</td> <td>11 Aug. 1837</td> <td>—</td> <td>O.</td> <td>—</td> <td>—</td> </tr> </tbody> </table>	Volgnummer	N A A M	VOORNAMEN	DAGTEEKING en JAAR en GEBORTE	GEBORTEPLAATS (met aanwijzing der Provincie voor inboor- lingen of van het land voor vreemdelingen.)	BURGERLIJKE STAAT. — O (Ongetuwd.) H (Getuwd.) W (Weduwen- staat.)	GODSDIENST. — (Indien Staet bepaald op te geven.)	— B E T R I E F of andere aan te merken	1	Schat	Sijds Schat	Sept. 1829	St. Anna par.	H.	Stouwen	—	2	Huisd.	Sijds Schat	Sept. 1829	—	H.	—	—	3	Schat	Schouten Schat	Sept. 1829	—	C.	—	—	4	Schat	Sijds Schat	16 Aug. 1829	—	O.	—	—	5	Schat	Grasje Sijds	17 Jan. 1830	Stouwen	C.	—	—	6	Schat	Sijds Schat	11 Aug. 1837	—	O.	—	—	
Volgnummer	N A A M	VOORNAMEN	DAGTEEKING en JAAR en GEBORTE	GEBORTEPLAATS (met aanwijzing der Provincie voor inboor- lingen of van het land voor vreemdelingen.)	BURGERLIJKE STAAT. — O (Ongetuwd.) H (Getuwd.) W (Weduwen- staat.)	GODSDIENST. — (Indien Staet bepaald op te geven.)	— B E T R I E F of andere aan te merken																																																			
1	Schat	Sijds Schat	Sept. 1829	St. Anna par.	H.	Stouwen	—																																																			
2	Huisd.	Sijds Schat	Sept. 1829	—	H.	—	—																																																			
3	Schat	Schouten Schat	Sept. 1829	—	C.	—	—																																																			
4	Schat	Sijds Schat	16 Aug. 1829	—	O.	—	—																																																			
5	Schat	Grasje Sijds	17 Jan. 1830	Stouwen	C.	—	—																																																			
6	Schat	Sijds Schat	11 Aug. 1837	—	O.	—	—																																																			

		Huis. 2/2.		N <sup>o</sup> van het Blad 29/				
DAGTEKENING			Aanmelding of de persoon in de Gemeente inlogtenkenven, als behoudende hare woonplaats (geenou veelij) of enkel als tijdelijk verblijvende.		AANDUIDING		AANMERKINGEN over tijdelijke afwezigheid.	
der vestiging in de Gemeente.	van het overlijden.	van het verlaten der Gemeente.	W (Woonplaats.)	V (Vorbijg.)	der laatste woonplaats.	der plaats, waar de bewoner zich gaat vestigen, bij verandering van woonplaats.	der veranderingen in den burgerlijken staat der personen met aanwijzing der dagtekening.	(als b. v. krijgsdienst, gevangenen, zeehagen of zwaakdingen, studenten enz.)
			22 <sup>o</sup>					
			21					
			21					
		23 aug 1852	17 <sup>o</sup>					
		18 sep 1852	28 <sup>o</sup>					
			14					
<b>1859</b>	Woonhuis/Wagenmakerij							
	Sijbe van Huizen/Sijds Schat							
<b>1876</b>								
<b>1889</b>								



Ds Schuilingstraat 62- Hendrik Boersma

Checklist:

- 1. Overs kaart kad 1832
- 2. huusnrs
- 3. kadaster
- 4. Befolkingsregisters
- 5. Gesinskaarten
- 6. Beweunerskaart
- 7. Boufergunnings

Adres 2017:

Huisnummers: 1811 = ,1859 = 229, 1876 = ? ; 1889 = 356 ; 1909 = 295 1931 = 340

Kadaster: 1832: B460 B513 B514 1887: B520 1971 B1105 Bijzonderheden: in 1971 in skuur #64 ferwerkt

Jaar	Naam van eigenaar en/of bewoner	aantekeningen
1811		
1825		
1829-1850	-	
1859	Nag niet beweund/ Van Huizen ?	
1876		
1889		

**Ds Schuilingstraat 64 Rodenhuis Weunhuus+Skuur**

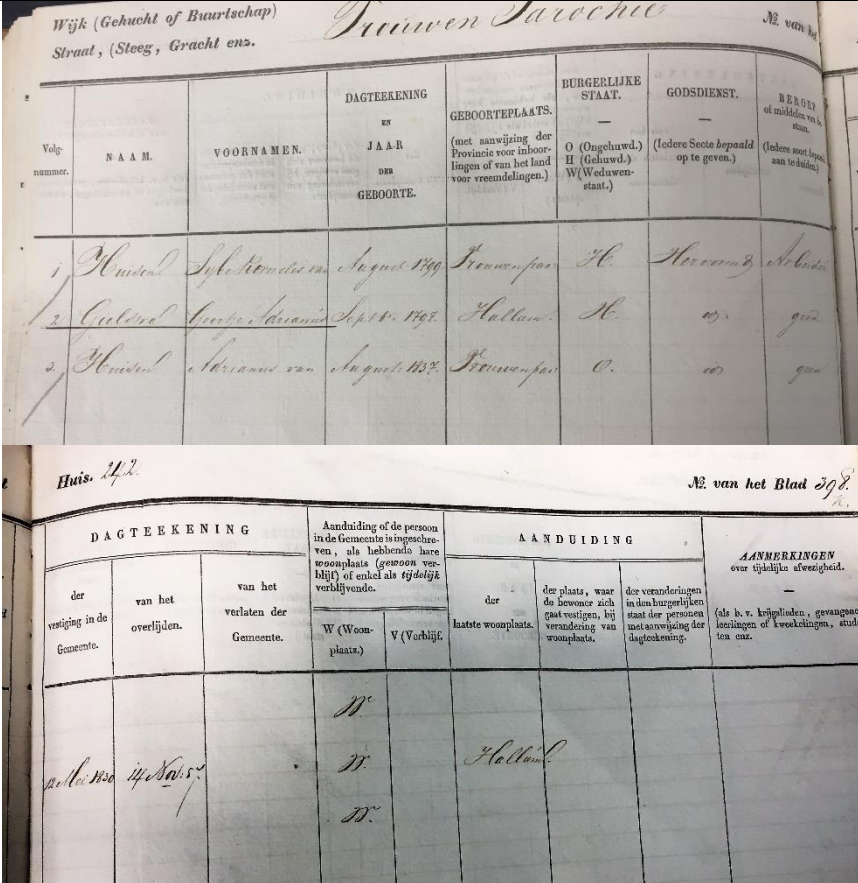
**Checklist:**

1. Overs kaart kad 1832
2. huusnrs
3. kadaster
4. Bepolkingsregisters
5. Gesinskaarten
6. Beweunerskaart
7. Boufergunnings

Adres 2017: 64

Huisnummers: 1811 = ,1859 = **358a** , 1876 = ; 1889 =; 1909 = 1931 =

Kadaster: 1832: B278 1887:/B576/ B609 Bijzonderheden:

Jaar	Naam van eigenaar en/of bewoner	aantekeningen
1811		
1825		
1829-1850	-	
1840-1860	<b>Sijbe van Huizen</b>	
1840-1860		
1859	Sijbe van Huizen Denefa ?	
1876		

